

# *Junín:*

## **Estimaciones y Proyecciones de Población 2000 - 2015**

Doctor  
**ALAN GARCÍA PÉREZ**  
Presidente Constitucional de la República

**PRESIDENTE DEL  
CONSEJO DE MINISTROS**

Doctor  
**JAVIER VELÁSQUEZ QUESQUÉN**  
Presidente

**INSTITUTO NACIONAL DE  
ESTADÍSTICA E INFORMÁTICA**

Magíster  
**RENÁN QUISPE LLANOS**  
Jefe

Magíster  
**ANÍBAL SÁNCHEZ AGUILAR**  
Sub-Jefe de Estadística

Economista  
**MARLENI ORRILLO HUAMÁN**  
Directora Técnica de Estadísticas Departamentales

Economista  
**WILLIAM MIGUEL CHÁVEZ**  
Director Departamental ODEI Junín

## **LEY DE ORGANIZACIÓN Y FUNCIONES DEL INSTITUTO NACIONAL DE ESTADÍSTICA E INFORMÁTICA**

### **DECRETO LEGISLATIVO N° 604**

- Artículo 1°** Los Sistemas Nacionales de Estadística e Informática tienen por finalidad asegurar, en los respectivos campos, que su actividad se desarrollen en forma integrada, coordinada y racional y bajo una normatividad técnica común, contando para ello con autonomía técnica y gestión.
- Artículo 2°** Son objetivos de los Sistemas Nacionales de Estadística e Informática
- Normar las actividades de estadística e informática oficial
  - Coordinar, integrar y racionalizar las actividades de Estadística e Informática; y
  - Promover la capacidad, investigadora y desarrollo de las actividades de Estadística e Informática.
- Artículo 3°** Los ámbitos de competencia de los Sistemas Nacionales de Estadística e Informática son:
- Del Sistema Nacional de Estadística  
Los levantamientos censales, estadísticas continuas, las encuestas por muestreo, las estadísticas de población, los indicadores e índices en general, las cuentas nacionales y regionales, los esquemas macroestadísticos, análisis e investigaciones. Corresponde a éste las tareas técnicas y científicas que se desarrollan con fines de cuantificar y proyectar los hechos económicos y sociales para producir las estadísticas oficiales del país.



**Junín:**  
**Estimaciones y Proyecciones**  
**de Población Urbana y Rural**  
**por Sexo y Grupos de Edad**  
**2000 - 2015**

## Crédito:

### DIRECCIÓN

Econ. William Miguel Chávez.

### ELABORACIÓN

Lic. María Luz Mayor Palacios.

### APOYO

Srta. Helen Brigitte Vergaray Zenteno.

Srta. Gina Chavely Vílchez Damian.

Srta. Nadia Grecia Yaranga Rodríguez.

Srta. Isabel Pun Camayo.

Srta. Jimena Canchanya Lopez

### DISEÑO Y DIAGRAMACIÓN:

Ing. Inf. Ely Saúl Hurtado Ruiz.

Srta. Vicky Huamán Balbuena.

### INSTITUTO NACIONAL DE ESTADÍSTICA E INFORMÁTICA

Calle Real N° 601 - 615, Huancayo-Perú

Teléfono: (64)216336 - 214179 / Fax: 216336

Web: [www.inei.gob.pe](http://www.inei.gob.pe)

E-mail: [odei-junin@inei.gob.pe](mailto:odei-junin@inei.gob.pe)

---

|              |   |
|--------------|---|
| Elaborado    | : Por la Oficina Departamental de Estadística e Informática de Junín. |
| Impreso      | : Oficina Departamental de Estadística e Informática de Junín.        |
| Diagramación | : Centro de Edición del Área de Informática de la ODEI - JUNÍN.       |
| Tiraje       | : 50 ejemplares   |

*Permitida su reproducción citada la fuente.*

# Presentación:

La Dirección Departamental del Instituto Nacional de Estadística e Informática (ODEI-JUNÍN), en cumplimiento de su función como parte del ente rector del Sistema Estadístico Nacional del país, ejecutó el 21 de octubre del 2007, los Censos Nacionales: XI de Población y VI de Vivienda, en todo el territorio nacional.

Los resultados de los Censos Nacionales de Población y Vivienda 2007, permitieron obtener información de las principales variables demográficas: fecundidad, mortalidad y migración, sin las cuales no hubiera sido posible la revisión y actualización de las proyecciones de población a nivel nacional y por departamentos, resultados que sirvieron de base para continuar con las proyecciones de población en áreas menores. Por ello, continuando con la difusión de las proyecciones de población publicados, en esta oportunidad la ODEI-JUNÍN pone a disposición de los usuarios el **Boletín Especial Titulado: Junín: Estimaciones y Proyecciones de Población Urbana y Rural por Sexo y Grupo de Edad: 2000-2015**, el cual contiene las estimaciones de la población hasta el nivel distrital.

Las estimaciones y proyecciones de población por provincia y distrito corresponden al 30 de junio de cada año. La división territorial menor corresponde a distritos, y cuya magnitud, distribución y composición se obtuvo del Censo del 2007. El presente documento, contiene información actualizada total y por sexo de las 09 provincias y 123 distritos, existentes al mes de Octubre del año 2009.

Durante los últimos años se ha acentuado, tanto en el Perú como en el departamento de Junín, la demanda de información con un mayor nivel de desagregación espacial. Esta tendencia ha sido propulsada tanto por la estrategia de focalización espacial adoptada por los organismos públicos nacionales como por la creciente iniciativa de los municipios en la gestión de políticas y programas sociales.

Frente a estas nuevas exigencias, la información estadística requiere ser actualizado tanto por el fortalecimiento de los datos localizados como por la implementación de metodologías específicas para las áreas geográficas menores.

En tal sentido, el propósito de estas estimaciones y proyecciones es atender la demanda de datos de población a diversos niveles de desagregación. Los datos distritales permiten disponer de información para cualquier unidad geográfica definida con los distritos que la constituyen.

La ODEI - JUNÍN, espera que la información contenida en este documento sea un insumo valioso para las organizaciones públicas y privadas que diseñan planes y ejecutan programas en beneficio de la población; así como para los investigadores sociales y público en general.

Huancayo, Julio 2010

**Econ. Wilian Miguel Chávez**  
**Director Departamental del**  
**INEI-JUNIN**



## Contenido:

|   |    |
|---|----|
| Presentación .....  | 3  |
| I. Metodología .....  | 7  |
| II. División política y administrativa al 30 de noviembre 2009 .....                                  | 11 |
| III. Población estimada y proyectada por departamento, 2000 - 2015.....                               | 17 |
| IV. Población estimada y proyectada por provincia, 2000 - 2015 .....                                  | 27 |
| V. Población estimada y proyectada por distrito, 2000 - 2015 .....                                    | 43 |
| VI. Estimaciones de población por año de residencia, sexo y<br>edades quinquenales, 2000 - 2015 ..... | 75 |





# **I.**

# **Metodología**



## I. Metodología

### Introducción:

Las proyecciones de población constituyen un elemento de importancia fundamental no sólo para los usuarios privados, sino también los sectores gubernamentales, en particular para las áreas de planificación y desarrollo, ya que permiten conocer la probable evolución cuantitativa de la población como antecedente para propiciar y orientar la transformación cualitativa y el desarrollo integral de la sociedad futura.

Durante los últimos años se ha acentuado, tanto en el Perú como en el departamento de Junín, la demanda de información con un alto nivel de desagregación espacial. Esta tendencia ha sido impulsada tanto por la estrategia de focalización espacial adoptada por los organismos públicos regionales como por la creciente iniciativa de los municipios en la gestión de políticas y programas sociales. Frente a estas nuevas exigencias, el inventario de información ofrecida por los organismos oficiales de estadística requiere ser actualizado tanto por el fortalecimiento de los datos localizados como por la implementación de metodologías específicas para las áreas geográficas menores.

Antes de presentar las ideas generales respecto al procedimiento utilizado, es necesario señalar los posibles enfoques que pueden utilizarse para derivar las proyecciones para las áreas geográficas de un país. Independientemente de los métodos de proyección que se adopten, las proyecciones de un país pueden seguir por lo menos dos enfoques estratégicos distintos. De una parte, se podría realizar proyecciones independientes para cada área geográfica particular, incluidas las áreas menores. En tal caso las proyecciones nacionales se obtienen por suma de todas las proyecciones regionales.

Otra forma complementaria distinta, sería a partir de las proyecciones nacionales, aplicar a éstas algún procedimiento de desagregación para llegar a las proyecciones regionales y de áreas menores (provincias, distritos).

En el primer caso, corresponde a un método agregativo, el segundo es un procedimiento desagregativo. En el Perú, en todas las revisiones de las estimaciones y proyecciones de población llevadas a cabo hasta la fecha, se ha utilizado el procedimiento desagregativo

Distintos autores han examinado la evolución de la población, y la han asimilado a diferentes curvas, exponencial, logística, polinomios de distintos grados, entre otras, todas estas curvas pueden describir en un momento dado muy bien el comportamiento de una población, pero esto no significa que lo hagan hacia el futuro. Sin embargo, para realizar las proyecciones de población de áreas menores a corto y mediano plazo<sup>1</sup>, con las limitaciones de tiempo, presupuesto e incluso, nivel de desagregación de la información, estos métodos pueden arrojar en general, resultados bastante aproximados.

Las proyecciones de población por provincias y distritos del país son derivadas de las proyecciones de población por departamento<sup>2</sup>, obtenidas previamente. Las mismas que fueron elaboradas, utilizando una modificación de la función logística. Uno de los modelos Matemáticos empleados en demografía para analizar las tendencias del crecimiento de una población y de diversos indicadores demográficos es la función logística.

Es importante tener claro que cualquiera sea la subpoblación que se considere, el uso de esta función requiere de información comparable, ya sea de una serie de censos de población o de un registro permanente, que aporte información sobre evolución histórica del fenómeno y que por supuesto sirva de base para la definición de los parámetros de la función. Es corriente que se suponga una evolución logística para elaborar las proyecciones de la población total urbana y rural, las proyecciones de la población de áreas pequeñas y de ciudades y de otros sectores de población.

- 
- 1.- Se considera como proyección a corto plazo, aquella que se realiza para periodos inferiores a 5 años, de mediano plazo entre 5 y 15 años y de largo plazo, las que van mas allá de los 15 años.
  - 2.- INEI, Boletín de Análisis Demográfico N° 37. Perú: Estimaciones y Proyecciones de Población por Departamento, Sexo y Grupo Quinquenales de edad ,1995 - 2025.

Se toman como base las poblaciones provinciales y distritales de hombres y mujeres de los censos de 1993 y 2007.

Se calculan las proporciones de la población de hombres y mujeres de cada provincia en relación al total de población de cada sexo del departamento, sobre la base de la información censal 1993 y 2007.

Se ajusta una función logística a las proporciones (de 1993 y 2007) de la población masculina y femenina de cada provincia, con valores asintóticos de cero y uno. Los valores asintóticos se cambiaron en provincias que mostraban irregularidades en la tendencia de las tasas de crecimiento y los incrementos anuales.

Se extrapolan las proporciones masculinas y femeninas con la función logística, y como generalmente se tienen más de dos provincias por departamento, las sumas de las proporciones extrapoladas no suman uno. Por lo tanto dichas proporciones se ajustan proporcionalmente para que la suma de las mismas de la unidad.

Las proporciones de población proyectadas y ajustadas para hombres y mujeres de cada provincia se multiplican por la población proyectada de hombres y mujeres respectivamente para el departamento, y con ello se obtienen las poblaciones masculinas y femeninas de las provincias de cada departamento.

Las estimaciones para distritos se elaboraron en la misma forma que las estimaciones de las provincias, donde la información departamental es reemplazada por las estimaciones provinciales ya elaboradas, y la información provincial se reemplaza por la información de los distritos.

Para evaluar el método de proyección de población, uno de los procedimientos utilizados consistió en estimar la población de las subáreas (provincias y distritos) a la fecha del último censo y luego compararla con los resultados de la población censada.

### **Limitaciones de las proyecciones de población en áreas menores**

El análisis de la situación, y las tendencias demográficas de la población de áreas menores, presenta dificultades metodológicas de distinto orden y, como consecuencia, a su vez, se dificulta las labores de preparación de las proyecciones de población. Algunos de los factores que dificultan la aplicación de métodos más refinados para la preparación de este tipo de insumos son:

Como primera medida, por tratarse de áreas menores, los tamaños poblacionales son reducidos y, como consecuencia, los hechos demográficos (nacimientos, defunciones, cambios de residencia habitual), que ocurren en una unidad de tiempo, un año por ejemplo, son también muy limitados.

El uso de metodologías demográficas tradicionales para analizar la tendencia histórica de su dinámica demográfica, suele resultar, la más de las veces inapropiada.

Un aspecto muy común y generalizado de las proyecciones de población de áreas menores, es que se trata de poblaciones abiertas, expuestas generalmente a fuertes movimientos migratorios internos con efectos muy importantes, a muy corto plazo, sobre la dinámica demográfica de esas áreas. La falta de datos hace difícil determinar la tendencia histórica de estos procesos y, aún más dificultosa, la predicción de cuál puede ser su evolución. Esta es una situación muy corriente en la mayoría de países en desarrollo

Otro factor que hace difícil la aplicación de metodologías muy elaboradas para la preparación de proyecciones en áreas geográficas pequeñas es que, por lo regular, son zonas con información demográfica muy limitada y deficiente en cuanto a su calidad.

Cabe señalar, además que, en caso de considerar un número elevado de áreas geográficas y, apoyándose en metodologías aún muy simples, la cantidad de datos que debe manejarse puede ser muy grande. Tal situación dificulta la producción de proyecciones que sean coherentes en todas sus partes, aunque se disponga de métodos tecnológicos muy eficaces.

Resulta por lo tanto necesario tener claro que la preparación de proyecciones de población en áreas menores, es una labor compleja y que, por ello, se presentan problemas no sólo respecto a la selección y adecuación de los métodos a utilizar, sino también al manejo analítico de la información básica.

**II.**  
**División Política**  
**y Administrativa al**  
**30 de Noviembre del 2009**



2.1 DIVISIÓN POLÍTICO ADMINISTRATIVA, SEGÚN FECHA CENSAL DEL PERÍODO 1940 - 2005 Y ACTUALIZADA AL 30 DE NOVIEMBRE DE 2009

| Fechas Censales      | Perú                |                    |                 | Junín           |                 |
|----------------------|---------------------|--------------------|-----------------|-----------------|-----------------|
|                      | Nº de Departamentos | Nº de Provincia 1/ | Nº de Distritos | Nº de Provincia | Nº de Distritos |
| 09 JUNIO 1940        | 22                  | 122                | 1 064           | 5               | 72              |
| 02 JULIO 1961        | 23                  | 144                | 1 491           | 6               | 103             |
| 04 JUNIO 1972        | 23                  | 150                | 1 676           | 7               | 120             |
| 12 JULIO 1981        | 24                  | 153                | 1 680           | 8               | 122             |
| 11 JULIO 1993        | 24                  | 188                | 1 793           | 8               | 123             |
| 03 AGOSTO 2005       | 24                  | 195                | 1 811           | 9               | 123             |
| 21 OCTUBRE 2007      | 24                  | 195                | 1 833           | 9               | 123             |
| 30 NOVIEMBRE 2009 a/ | 24                  | 195                | 1 834           | 9               | 123             |

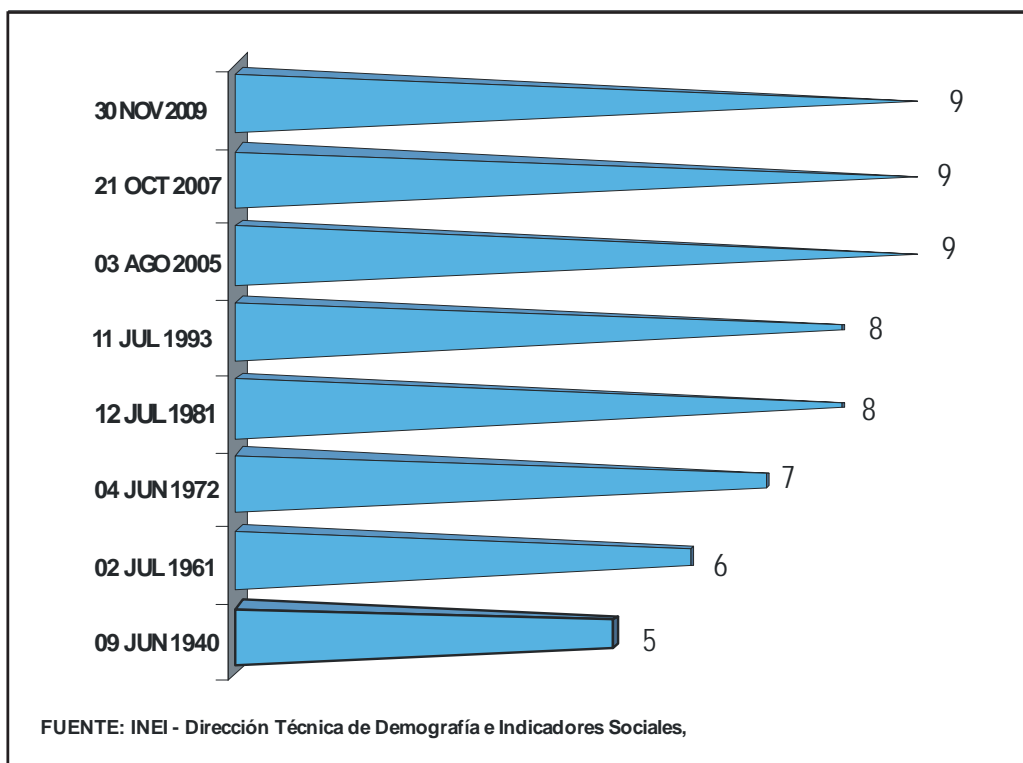
1/ Incluye la Provincia Constitucional de Callao.

a/ Numero de Departamentos, Provincias y Distritos actualizados al 30 de Noviembre del 2009

FUENTE: INEI - Dirección Técnica de Demografía e Indicadores Sociales, Boletín Especial Nº 18 - 2009.

GRÁFICO N° 2.1

DEPARTAMENTO JUNÍN: DIVISIÓN POLÍTICO ADMINISTRATIVA PROVINCIAL, SEGÚN FECHA CENSAL DEL PERÍODO 1940-2005 Y ACTUALIZADA AL 30 DE NOVIEMBRE DE 2009



2.2 PERÚ: PROVINCIA Y DISTRITO EN EL TIEMPO, SEGÚN DEPARTAMENTO

| Departamento  | A LA FECHA DEL CENSO |       |       |       |       |       |       |       |       |       |       |       |       |       |
|---------------|----------------------|-------|-------|-------|-------|-------|-------|-------|-------|-------|-------|-------|-------|-------|
|               | 1940                 |       | 1961  |       | 1972  |       | 1981  |       | 1993  |       | 2005  |       | 2007  |       |
|               | Prov.                | Dist. | Prov. | Dist. | Prov. | Dist. | Prov. | Dist. | Prov. | Dist. | Prov. | Dist. | Prov. | Dist. |
| Total         | 122                  | 1 064 | 144   | 1 491 | 150   | 1 676 | 153   | 1 680 | 188   | 1 793 | 195   | 1 831 | 195   | 1 834 |
| Amazonas      | 4                    | 56    | 5     | 74    | 5     | 77    | 5     | 78    | 7     | 83    | 7     | 83    | 7     | 84    |
| Ancash        | 10                   | 102   | 15    | 142   | 16    | 154   | 16    | 154   | 20    | 165   | 20    | 166   | 20    | 166   |
| Apurímac      | 5                    | 36    | 6     | 58    | 6     | 69    | 6     | 69    | 7     | 76    | 7     | 80    | 7     | 80    |
| Arequipa      | 8                    | 84    | 8     | 101   | 8     | 105   | 8     | 105   | 8     | 107   | 8     | 109   | 8     | 109   |
| Ayacucho      | 7                    | 68    | 7     | 86    | 7     | 102   | 7     | 102   | 11    | 109   | 11    | 111   | 11    | 111   |
| Cajamarca     | 8                    | 73    | 9     | 98    | 11    | 110   | 11    | 109   | 13    | 125   | 13    | 127   | 13    | 127   |
| Callao        | 1                    | 3     | 1     | 3     | 1     | 6     | 1     | 6     | 1     | 6     | 1     | 6     | 1     | 6     |
| Cusco         | 13                   | 71    | 13    | 92    | 13    | 101   | 13    | 101   | 13    | 106   | 13    | 108   | 13    | 108   |
| Huancavelica  | 4                    | 43    | 5     | 81    | 5     | 90    | 5     | 90    | 7     | 93    | 7     | 94    | 7     | 94    |
| Huánuco       | 6                    | 42    | 7     | 66    | 7     | 68    | 7     | 68    | 9     | 74    | 11    | 76    | 11    | 76    |
| Ica           | 3                    | 20    | 4     | 32    | 5     | 39    | 5     | 39    | 5     | 43    | 5     | 43    | 5     | 43    |
| Junín         | 5                    | 72    | 6     | 103   | 7     | 120   | 8     | 122   | 8     | 123   | 9     | 123   | 9     | 123   |
| La Libertad   | 7                    | 55    | 7     | 66    | 7     | 72    | 7     | 72    | 10    | 80    | 12    | 83    | 12    | 83    |
| Lambayeque    | 2                    | 25    | 3     | 31    | 3     | 32    | 3     | 32    | 3     | 33    | 3     | 38    | 3     | 38    |
| Lima          | 7                    | 101   | 7     | 141   | 7     | 165   | 8     | 166   | 10    | 171   | 10    | 171   | 10    | 171   |
| Loreto        | 3                    | 22    | 6     | 46    | 6     | 52    | 5     | 37    | 6     | 45    | 7     | 51    | 7     | 51    |
| Madre de Dios | 3                    | 8     | 3     | 8     | 3     | 9     | 3     | 9     | 3     | 9     | 3     | 11    | 3     | 11    |
| Moquegua      | 2                    | 9     | 2     | 16    | 3     | 19    | 3     | 20    | 3     | 20    | 3     | 20    | 3     | 20    |
| Pasco         | -                    | -     | 3     | 25    | 3     | 27    | 3     | 27    | 3     | 28    | 3     | 28    | 3     | 28    |
| Piura         | 6                    | 39    | 7     | 49    | 7     | 61    | 7     | 61    | 7     | 64    | 8     | 64    | 8     | 64    |
| Puno          | 9                    | 83    | 9     | 89    | 9     | 95    | 9     | 95    | 13    | 106   | 13    | 109   | 13    | 109   |
| San Martín    | 6                    | 35    | 6     | 53    | 6     | 69    | 6     | 69    | 10    | 77    | 10    | 77    | 10    | 77    |
| Tacna         | 2                    | 12    | 2     | 22    | 2     | 23    | 2     | 23    | 4     | 26    | 4     | 27    | 4     | 27    |
| Tumbes        | 1                    | 5     | 3     | 9     | 3     | 11    | 3     | 11    | 3     | 12    | 3     | 12    | 3     | 13    |
| Ucayali       | -                    | -     | -     | -     | -     | -     | 2     | 15    | 4     | 12    | 4     | 14    | 4     | 15    |

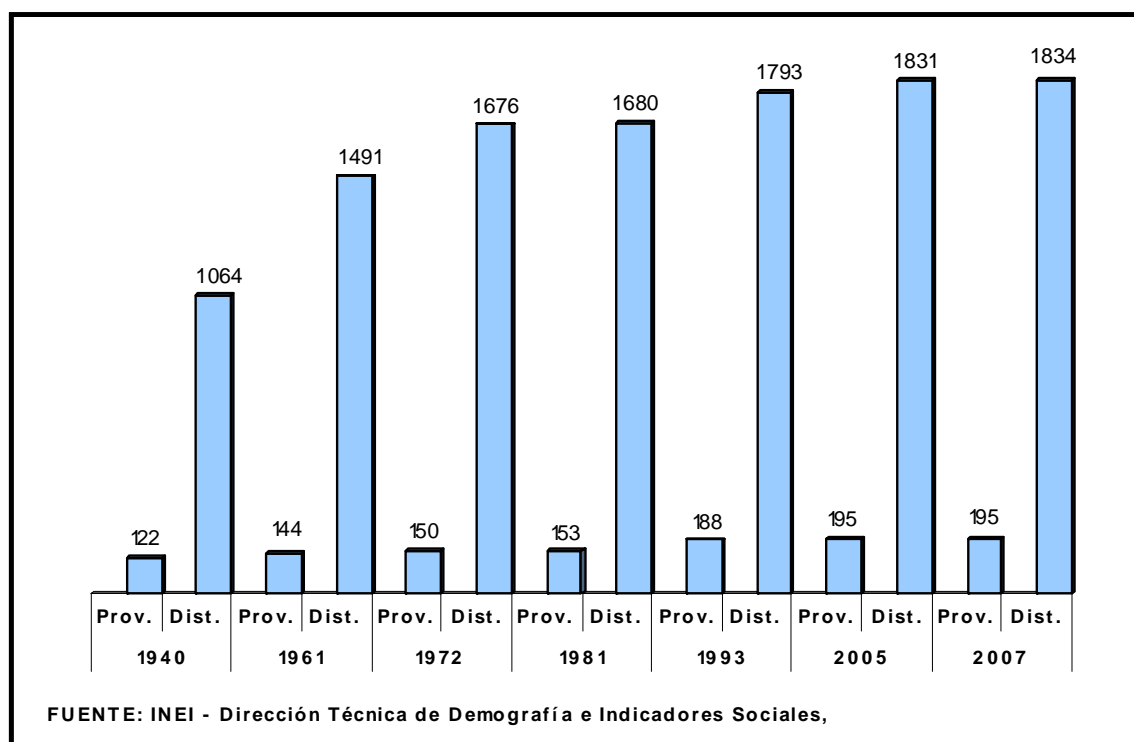
a/ De acuerdo a la demarcación político-administrativa vigente al 30 de noviembre de 2009.

FUENTE: INEI - Dirección Técnica de Demografía e Indicadores Sociales, Boletín Especial N° 18 - 2009.



GRÁFICO N° 2.2

PERÚ: PROVINCIA Y DISTRITO EN EL TIEMPO, SEGÚN FECHAS DEL CENSO 1940 - 2007



2.3 DEPARTAMENTO JUNIN: RELACIÓN DE PROVINCIAS CREADAS DESDE EL 12 DE JULIO DE 1981 AL 30 DE NOVIEMBRE DE 2009

| Fecha de Publicación | N° Ley | Código Departamental | Departamento | Provincia |
|----------------------|--------|----------------------|--------------|-----------|
| 06 ENE 95            | 26428  | 1 209                | Junín        | Chupaca   |

Fuente: INEI - Dirección Técnica de Demografía e Indicadores Sociales, Boletín Especial N° 18 - 2009.

2.4 DEPARTAMENTO JUNÍN: NUEVAS CREACIONES DISTRITALES CON SU LEY DE CREACIÓN, SU PROCEDENCIA TERRITORIAL, DESDE EL 12 DE JULIO DE 1981 AL 30 DE NOVIEMBRE DE 2009, SEGÚN AÑO CALENDARIO

| Ley de Creación N° | Nuevas Creaciones Distritales |             |              | Procedencia Territorial |             |              |
|--------------------|-------------------------------|-------------|--------------|-------------------------|-------------|--------------|
|                    | Distrito                      | Provincia   | Departamento | Distrito                | Provincia   | Departamento |
| 24445              | Perené                        | Chanchamayo | Junín        | Chanchamayo             | Chanchamayo | Junín        |

Fuente: INEI - Dirección Técnica de Demografía e Indicadores Sociales, Boletín Especial N° 18 - 2009.



## **III.**

# **Junín: Población Estimada y Proyectada por Año, 2000 - 2015**

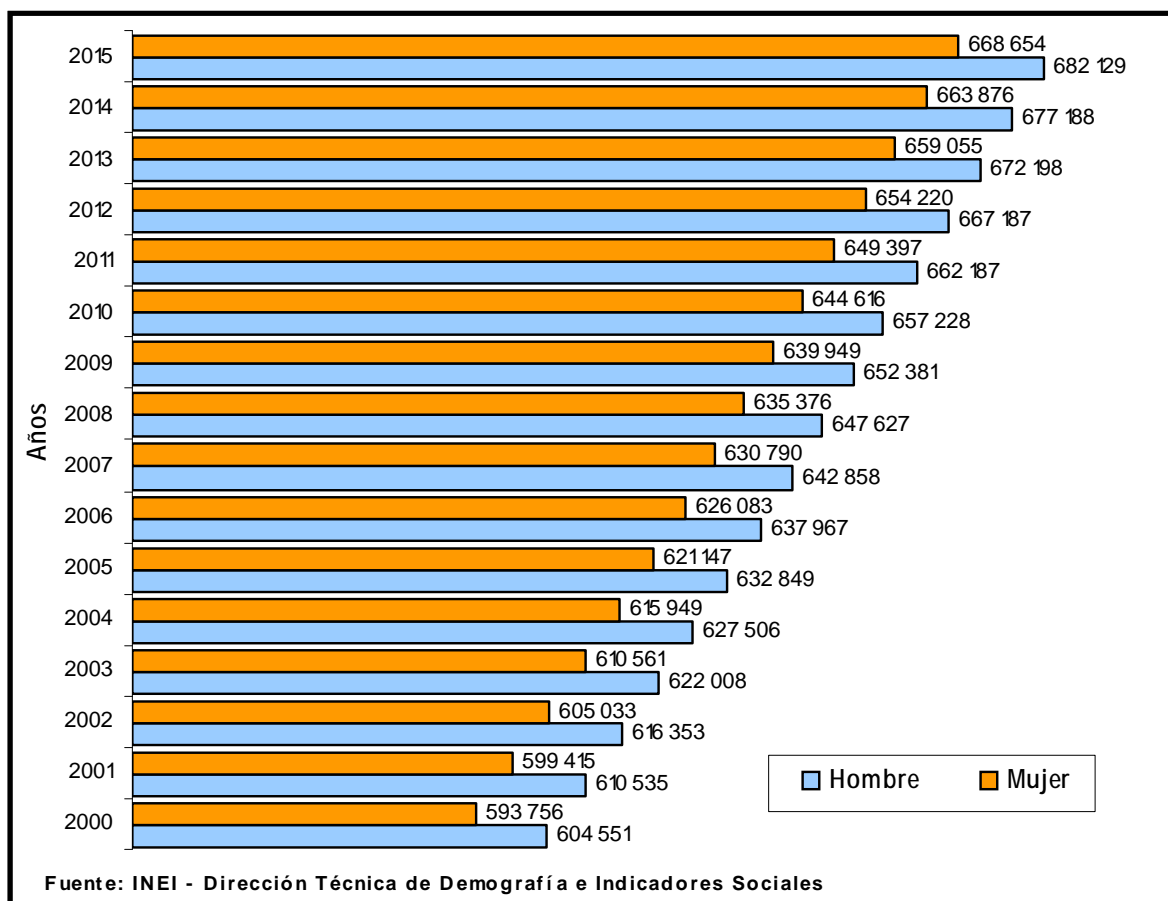


3.1 DEPARTAMENTO JUNÍN: POBLACIÓN ESTIMADA AL 30 DE JUNIO, POR SEXO, SEGÚN AÑOS CALENDARIO, 2000 - 2015

| Año  | Total     | Junín   |         |
|------|-----------|---------|---------|
|      |           | Sexo    |         |
|      |           | Hombre  | Mujer   |
| 2000 | 1 198 307 | 604 551 | 593 756 |
| 2001 | 1 209 950 | 610 535 | 599 415 |
| 2002 | 1 221 386 | 616 353 | 605 033 |
| 2003 | 1 232 569 | 622 008 | 610 561 |
| 2004 | 1 243 455 | 627 506 | 615 949 |
| 2005 | 1 253 996 | 632 849 | 621 147 |
| 2006 | 1 264 050 | 637 967 | 626 083 |
| 2007 | 1 273 648 | 642 858 | 630 790 |
| 2008 | 1 283 003 | 647 627 | 635 376 |
| 2009 | 1 292 330 | 652 381 | 639 949 |
| 2010 | 1 301 844 | 657 228 | 644 616 |
| 2011 | 1 311 584 | 662 187 | 649 397 |
| 2012 | 1 321 407 | 667 187 | 654 220 |
| 2013 | 1 331 253 | 672 198 | 659 055 |
| 2014 | 1 341 064 | 677 188 | 663 876 |
| 2015 | 1 350 783 | 682 129 | 668 654 |

Fuente: INEI - Dirección Técnica de Demografía e Indicadores Sociales, Boletín Especial N° 18 - 2009.

GRÁFICO N° 3.1  
DEPARTAMENTO JÚNIN: POBLACIÓN ESTIMADA AL 30 DE JUNIO,  
POR AÑOS CALENDARIO, SEGÚN SEXO, 2000 - 2015

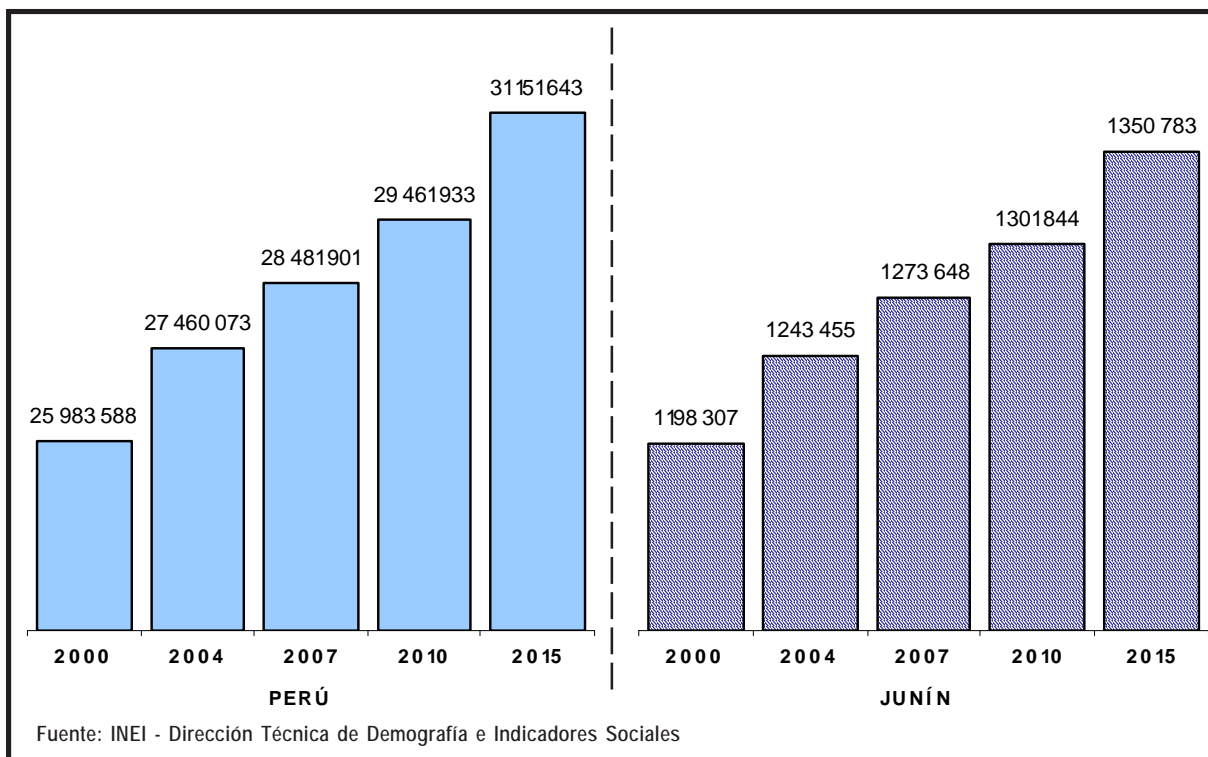


3.2 DEPARTAMENTO JUNÍN: POBLACIÓN ESTIMADA AL 30 DE JUNIO, POR SEXO, SEGÚN AÑOS CALENDARIO, 2000 - 2015

| Año  | Perú       |            |            | Junín     |         |         |
|------|------------|------------|------------|-----------|---------|---------|
|      | Total      | Sexo       |            | Total     | Sexo    |         |
|      |            | Hombre     | Mujer      |           | Hombre  | Mujer   |
| 2000 | 25 983 588 | 13 039 529 | 12 944 059 | 1 198 307 | 604 551 | 593 756 |
| 2001 | 26 366 533 | 13 230 410 | 13 136 123 | 1 209 950 | 610 535 | 599 415 |
| 2002 | 26 739 379 | 13 416 024 | 13 323 355 | 1 221 386 | 616 353 | 605 033 |
| 2003 | 27 103 457 | 13 597 121 | 13 506 336 | 1 232 569 | 622 008 | 610 561 |
| 2004 | 27 460 073 | 13 774 414 | 13 685 659 | 1 243 455 | 627 506 | 615 949 |
| 2005 | 27 810 540 | 13 948 639 | 13 861 901 | 1 253 996 | 632 849 | 621 147 |
| 2006 | 28 151 443 | 14 118 112 | 14 033 331 | 1 264 050 | 637 967 | 626 083 |
| 2007 | 28 481 901 | 14 282 346 | 14 199 555 | 1 273 648 | 642 858 | 630 790 |
| 2008 | 28 807 034 | 14 443 858 | 14 363 176 | 1 283 003 | 647 627 | 635 376 |
| 2009 | 29 132 013 | 14 605 206 | 14 526 807 | 1 292 330 | 652 381 | 639 949 |
| 2010 | 29 461 933 | 14 768 901 | 14 693 032 | 1 301 844 | 657 228 | 644 616 |
| 2011 | 29 797 694 | 14 935 396 | 14 862 298 | 1 311 584 | 662 187 | 649 397 |
| 2012 | 30 135 875 | 15 103 003 | 15 032 872 | 1 321 407 | 667 187 | 654 220 |
| 2013 | 30 475 144 | 15 271 062 | 15 204 082 | 1 331 253 | 672 198 | 659 055 |
| 2014 | 30 814 175 | 15 438 887 | 15 375 288 | 1 341 064 | 677 188 | 663 876 |
| 2015 | 31 151 643 | 15 605 814 | 15 545 829 | 1 350 783 | 682 129 | 668 654 |

Fuente: INEI - Dirección Técnica de Demografía e Indicadores Sociales, Boletín Especial N° 18 - 2009.

GRÁFICO N° 3.2  
POBLACIÓN ESTIMADA AL 30 DE JUNIO, POR AÑOS  
CALENDARIO, 2000 - 2015



3.3 PERÚ: POBLACIÓN ESTIMADA AL 30 DE JUNIO, POR AÑOS CALENDARIO Y SEXO, SEGÚN DEPARTAMENTO, 2000 - 2002

| Departamento  | 2000      |            |            | 2001       |            |            | 2002       |            |            |
|---------------|-----------|------------|------------|------------|------------|------------|------------|------------|------------|
|               | Total     | Hombre     | Mujer      | Total      | Hombre     | Mujer      | Total      | Hombre     | Mujer      |
|               | PERÚ      | 25 983 588 | 13 039 529 | 12 944 059 | 26 366 533 | 13 230 410 | 13 136 123 | 26 739 379 | 13 416 024 |
| Amazonas      | 385 241   | 202 294    | 182 947    | 388 720    | 204 225    | 184 495    | 391 938    | 206 009    | 185 929    |
| Áncash        | 1 049 379 | 523 653    | 525 726    | 1 056 484  | 527 682    | 528 802    | 1 063 510  | 531 740    | 531 770    |
| Apurímac      | 419 585   | 212 033    | 207 552    | 422 361    | 213 623    | 208 738    | 425 104    | 215 180    | 209 924    |
| Arequipa      | 1 084 725 | 542 719    | 542 006    | 1 100 094  | 550 089    | 550 005    | 1 114 590  | 557 000    | 557 590    |
| Ayacucho      | 571 739   | 285 828    | 285 911    | 578 465    | 289 658    | 288 807    | 586 290    | 294 073    | 292 217    |
| Cajamarca     | 1 404 767 | 704 951    | 699 816    | 1 416 728  | 711 048    | 705 680    | 1 427 948  | 716 843    | 711 105    |
| Callao        | 788 961   | 398 013    | 390 948    | 805 478    | 406 079    | 399 399    | 821 283    | 413 689    | 407 594    |
| Cusco         | 1 173 757 | 596 972    | 576 785    | 1 185 457  | 602 841    | 582 616    | 1 196 650  | 608 395    | 588 255    |
| Huancavelica  | 435 491   | 215 025    | 220 466    | 439 405    | 217 188    | 222 217    | 443 404    | 219 429    | 223 975    |
| Huánuco       | 747 309   | 378 669    | 368 640    | 756 187    | 383 249    | 372 938    | 764 559    | 387 572    | 376 987    |
| Ica           | 657 255   | 327 112    | 330 143    | 666 976    | 332 095    | 334 881    | 676 667    | 337 177    | 339 490    |
| Junín         | 1 198 307 | 604 551    | 593 756    | 1 209 950  | 610 535    | 599 415    | 1 221 386  | 616 353    | 605 033    |
| La Libertad   | 1 519 967 | 755 214    | 764 753    | 1 544 794  | 767 732    | 777 062    | 1 568 885  | 779 937    | 788 948    |
| Lambayaque    | 1 084 317 | 530 521    | 553 796    | 1 099 245  | 537 497    | 561 748    | 1 113 080  | 543 982    | 569 098    |
| Lima          | 7 767 873 | 3 822 081  | 3 945 792  | 7 913 690  | 3 890 948  | 4 022 742  | 8 057 558  | 3 958 651  | 4 098 907  |
| Loreto        | 847 288   | 441 664    | 405 624    | 862 190    | 449 515    | 412 675    | 876 497    | 457 048    | 419 449    |
| Madre de dios | 89 018    | 50 961     | 38 057     | 92 185     | 52 759     | 39 426     | 95 420     | 54 605     | 40 815     |
| Moquegua      | 152 129   | 81 222     | 70 907     | 154 339    | 82 436     | 71 903     | 156 420    | 83 554     | 72 866     |
| Pasco         | 267 286   | 138 011    | 129 275    | 269 807    | 139 511    | 130 296    | 272 355    | 141 039    | 131 316    |
| Piura         | 1 609 027 | 808 348    | 800 679    | 1 628 074  | 817 784    | 810 290    | 1 645 795  | 826 618    | 819 177    |
| Puno          | 1 223 955 | 610 655    | 613 300    | 1 238 294  | 617 927    | 620 367    | 1 252 654  | 625 291    | 627 363    |
| San Martín    | 662 052   | 360 218    | 301 834    | 675 190    | 367 516    | 307 674    | 687 427    | 374 210    | 313 217    |
| Tacna         | 269 033   | 140 108    | 128 925    | 274 878    | 143 096    | 131 782    | 280 596    | 146 013    | 134 583    |
| Tumbes        | 184 866   | 100 103    | 84 763     | 188 601    | 102 181    | 86 420     | 192 336    | 104 249    | 88 087     |
| Ucayali       | 390 261   | 208 603    | 181 658    | 398 941    | 213 196    | 185 745    | 407 027    | 217 367    | 189 660    |

Fuente: INEI - Dirección Técnica de Demografía e Indicadores Sociales, Boletín Especial N° 18 - 2009.

3.4 PERÚ: POBLACIÓN ESTIMADA AL 30 DE JUNIO, POR AÑOS CALENDARIO Y SEXO, SEGÚN DEPARTAMENTO, 2003 - 2005

| Departamento  | 2003      |            |            | 2004       |            |            | 2005       |            |            |
|---------------|-----------|------------|------------|------------|------------|------------|------------|------------|------------|
|               | Total     | Hombre     | Mujer      | Total      | Hombre     | Mujer      | Total      | Hombre     | Mujer      |
|               | PERÚ      | 27 103 457 | 13 597 121 | 13 506 336 | 27 460 073 | 13 774 414 | 13 685 659 | 27 810 540 | 13 948 639 |
| Amazonas      | 394 959   | 207 679    | 187 280    | 397 848    | 209 267    | 188 581    | 400 668    | 210 807    | 189 861    |
| Áncash        | 1 070 450 | 535 806    | 534 644    | 1 077 295  | 539 854    | 537 441    | 1 084 038  | 543 863    | 540 175    |
| Apurímac      | 427 826   | 216 715    | 211 111    | 430 539    | 218 243    | 212 296    | 433 256    | 219 775    | 213 481    |
| Arequipa      | 1 128 454 | 563 581    | 564 873    | 1 141 933  | 569 963    | 571 970    | 1 155 267  | 576 273    | 578 994    |
| Ayacucho      | 594 733   | 298 817    | 295 916    | 603 311    | 303 632    | 299 679    | 611 542    | 308 262    | 303 280    |
| Cajamarca     | 1 438 547 | 722 367    | 716 180    | 1 448 651  | 727 654    | 720 997    | 1 458 379  | 732 735    | 725 644    |
| Callao        | 836 622   | 421 003    | 415 619    | 851 739    | 428 180    | 423 559    | 866 877    | 435 378    | 431 499    |
| Cusco         | 1 207 423 | 613 704    | 593 719    | 1 217 862  | 618 837    | 599 025    | 1 228 055  | 623 863    | 604 192    |
| Huancavelica  | 447 455   | 221 715    | 225 740    | 451 519    | 224 011    | 227 508    | 455 562    | 226 285    | 229 277    |
| Huánuco       | 772 600   | 391 727    | 380 873    | 780 483    | 395 801    | 384 682    | 788 380    | 399 883    | 388 497    |
| Ica           | 686 254   | 342 269    | 343 985    | 695 663    | 347 284    | 348 379    | 704 822    | 352 135    | 352 687    |
| Junín         | 1 232 569 | 622 008    | 610 561    | 1 243 455  | 627 506    | 615 949    | 1 253 996  | 632 849    | 621 147    |
| La Libertad   | 1 592 392 | 791 881    | 800 511    | 1 615 464  | 803 613    | 811 851    | 1 638 251  | 815 183    | 823 068    |
| Lambayaque    | 1 126 116 | 550 099    | 576 017    | 1 138 651  | 555 972    | 582 679    | 1 150 982  | 561 727    | 589 255    |
| Lima          | 8 199 172 | 4 025 118  | 4 174 054  | 8 338 208  | 4 090 241  | 4 247 967  | 8 474 342  | 4 153 927  | 4 320 415  |
| Loreto        | 890 388   | 464 358    | 426 030    | 904 035    | 471 538    | 432 497    | 917 618    | 478 685    | 438 933    |
| Madre de dios | 98 690    | 56 479     | 42 211     | 101 962    | 58 361     | 43 601     | 105 205    | 60 233     | 44 972     |
| Moquegua      | 158 407   | 84 606     | 73 801     | 160 334    | 85 622     | 74 712     | 162 237    | 86 633     | 75 604     |
| Pasco         | 274 919   | 142 590    | 132 329    | 277 491    | 144 163    | 133 328    | 280 061    | 145 755    | 134 306    |
| Piura         | 1 662 570 | 835 014    | 827 556    | 1 678 777  | 843 137    | 835 640    | 1 694 797  | 851 152    | 843 645    |
| Puno          | 1 266 832 | 632 614    | 634 218    | 1 280 629  | 639 762    | 640 867    | 1 293 843  | 646 602    | 647 241    |
| San Martín    | 699 146   | 380 554    | 318 592    | 710 732    | 386 805    | 323 927    | 722 567    | 393 218    | 329 349    |
| Tacna         | 286 166   | 148 850    | 137 316    | 291 563    | 151 594    | 139 969    | 296 767    | 154 237    | 142 530    |
| Tumbes        | 196 063   | 106 305    | 89 758     | 199 771    | 108 344    | 91 427     | 203 452    | 110 363    | 93 089     |
| Ucayali       | 414 704   | 221 262    | 193 442    | 422 158    | 225 030    | 197 128    | 429 576    | 228 816    | 200 760    |

Fuente: INEI - Dirección Técnica de Demografía e Indicadores Sociales, Boletín Especial N° 18 - 2009.



3.5 PERÚ: POBLACIÓN ESTIMADA AL 30 DE JUNIO, POR AÑOS CALENDARIO Y SEXO, SEGÚN DEPARTAMENTO, 2006 - 2008

| Departamento  | 2006      |            |            | 2007       |            |            | 2008       |            |            |
|---------------|-----------|------------|------------|------------|------------|------------|------------|------------|------------|
|               | Total     | Hombre     | Mujer      | Total      | Hombre     | Mujer      | Total      | Hombre     | Mujer      |
|               | PERÚ      | 28 151 443 | 14 118 112 | 14 033 331 | 28 481 901 | 14 282 346 | 14 199 555 | 28 807 034 | 14 443 858 |
| Amazonas      | 403 428   | 212 298    | 191 130    | 406 087    | 213 719    | 192 368    | 408 629    | 215 069    | 193 560    |
| Áncash        | 1 090 637 | 547 823    | 542 814    | 1 097 098  | 551 751    | 545 347    | 1 103 481  | 555 658    | 547 823    |
| Apurímac      | 436 000   | 221 324    | 214 676    | 438 761    | 222 881    | 215 880    | 441 507    | 224 428    | 217 079    |
| Arequipa      | 1 168 238 | 582 402    | 585 836    | 1 180 683  | 588 265    | 592 418    | 1 192 932  | 594 025    | 598 907    |
| Ayacucho      | 619 437   | 312 713    | 306 724    | 627 317    | 317 156    | 310 161    | 635 167    | 321 583    | 313 584    |
| Cajamarca     | 1 467 758 | 737 624    | 730 134    | 1 476 708  | 742 300    | 734 408    | 1 485 188  | 746 742    | 738 446    |
| Callao        | 882 066   | 442 612    | 439 454    | 897 144    | 449 775    | 447 369    | 912 065    | 456 847    | 455 218    |
| Cusco         | 1 237 955 | 628 762    | 609 193    | 1 247 503  | 633 486    | 614 017    | 1 256 770  | 638 068    | 618 702    |
| Huancavelica  | 459 598   | 228 543    | 231 055    | 463 651    | 230 807    | 232 844    | 467 700    | 233 068    | 234 632    |
| Huanuco       | 796 330   | 403 992    | 392 338    | 804 220    | 408 071    | 396 149    | 811 989    | 412 088    | 399 901    |
| Ica           | 713 692   | 356 802    | 356 890    | 722 321    | 361 343    | 360 978    | 730 767    | 365 788    | 364 979    |
| Junín         | 1 264 050 | 637 967    | 626 083    | 1 273 648  | 642 858    | 630 790    | 1 283 003  | 647 627    | 635 376    |
| La Libertad   | 1 660 535 | 826 483    | 834 052    | 1 682 213  | 837 478    | 844 735    | 1 703 617  | 848 333    | 855 284    |
| Lambayaque    | 1 163 003 | 567 309    | 595 694    | 1 174 519  | 572 637    | 601 882    | 1 185 684  | 577 789    | 607 895    |
| Lima          | 8 605 145 | 4 214 951  | 4 390 194  | 8 730 820  | 4 273 371  | 4 457 449  | 8 855 022  | 4 331 027  | 4 523 995  |
| Loreto        | 931 218   | 485 842    | 445 376    | 944 717    | 492 946    | 451 771    | 957 992    | 499 930    | 458 062    |
| Madre de dios | 108 412   | 62 096     | 46 316     | 111 604    | 63 962     | 47 642     | 114 791    | 65 830     | 48 961     |
| Moquegua      | 164 090   | 87 626     | 76 464     | 166 871    | 88 581     | 77 290     | 167 616    | 89 516     | 78 100     |
| Pasco         | 282 660   | 147 390    | 135 270    | 285 291    | 149 068    | 136 223    | 287 913    | 150 756    | 137 157    |
| Piura         | 1 710 456 | 858 973    | 851 483    | 1 725 502  | 866 491    | 859 011    | 1 740 194  | 873 834    | 866 360    |
| Puno          | 1 306 226 | 653 012    | 653 214    | 1 317 911  | 659 081    | 658 830    | 1 329 272  | 664 992    | 664 280    |
| San Martín    | 734 689   | 399 815    | 334 874    | 746 844    | 406 427    | 340 417    | 758 974    | 413 019    | 345 955    |
| Tacna         | 301 728   | 156 753    | 144 975    | 306 461    | 159 149    | 147 312    | 311 038    | 161 462    | 149 576    |
| Tumbes        | 207 125   | 112 372    | 94 753     | 210 798    | 114 375    | 96 423     | 214 439    | 116 354    | 98 085     |
| Ucayali       | 436 967   | 232 628    | 204 339    | 444 209    | 236 368    | 207 841    | 451 284    | 240 025    | 211 259    |

Fuente: INEI - Dirección Técnica de Demografía e Indicadores Sociales, Boletín Especial N° 18 - 2009.

3.6 PERÚ: POBLACIÓN ESTIMADA AL 30 DE JUNIO, POR AÑOS CALENDARIO Y SEXO, SEGÚN DEPARTAMENTO, 2009 - 2011

| Departamento  | 2009      |            |            | 2010       |            |            | 2011       |            |            |
|---------------|-----------|------------|------------|------------|------------|------------|------------|------------|------------|
|               | Total     | Hombre     | Mujer      | Total      | Hombre     | Mujer      | Total      | Hombre     | Mujer      |
|               | PERÚ      | 29 132 013 | 14 605 206 | 14 526 807 | 29 461 933 | 14 768 901 | 14 693 032 | 29 797 694 | 14 935 396 |
| Amazonas      | 411 043   | 216 349    | 194 694    | 413 314    | 217 557    | 195 757    | 415 466    | 218 706    | 196 760    |
| Anchas        | 1 109 849 | 559 557    | 550 292    | 1 116 265  | 563 462    | 552 803    | 1 122 792  | 567 405    | 555 387    |
| Apurímac      | 444 202   | 225 947    | 218 255    | 446 813    | 227 421    | 219 392    | 449 365    | 228 862    | 220 503    |
| Arequipa      | 1 205 317 | 599 848    | 605 469    | 1 218 168  | 605 900    | 612 268    | 1 231 553  | 612 214    | 619 339    |
| Ayacucho      | 642 972   | 325 984    | 316 988    | 650 718    | 330 352    | 320 366    | 658 400    | 334 685    | 323 715    |
| Cajamarca     | 1 493 159 | 750 930    | 742 229    | 1 500 584  | 754 844    | 745 740    | 1 507 486  | 758 498    | 748 988    |
| Callao        | 926 788   | 463 807    | 462 981    | 941 268    | 470 635    | 470 633    | 955 385    | 477 267    | 478 118    |
| Cusco         | 1 265 827 | 642 540    | 623 287    | 1 274 742  | 646 933    | 627 809    | 1 283 540  | 651 260    | 632 280    |
| Huancaavelica | 471 720   | 235 314    | 236 406    | 475 693    | 237 536    | 238 157    | 479 641    | 239 746    | 239 895    |
| Huánuco       | 819 578   | 416 013    | 403 565    | 826 932    | 419 818    | 407 114    | 834 054    | 423 505    | 410 549    |
| Ica           | 739 087   | 370 164    | 368 923    | 747 338    | 374 501    | 372 837    | 755 508    | 378 792    | 376 716    |
| Junín         | 1 292 330 | 652 381    | 639 949    | 1 301 844  | 657 228    | 644 616    | 1 311 584  | 662 187    | 649 397    |
| La Libertad   | 1 725 075 | 859 210    | 865 865    | 1 746 913  | 870 271    | 876 642    | 1 769 181  | 881 540    | 887 641    |
| Lambayaque    | 1 196 655 | 582 845    | 613 810    | 1 207 589  | 587 885    | 619 704    | 1 218 492  | 592 911    | 625 581    |
| Lima          | 8 981 440 | 4 389 797  | 4 591 643  | 9 113 684  | 4 451 497  | 4 662 187  | 9 252 401  | 4 516 451  | 4 735 950  |
| Loreto        | 970 918   | 506 728    | 464 190    | 983 371    | 513 273    | 470 098    | 995 355    | 519 568    | 475 787    |
| Madre de dios | 117 981   | 67 697     | 50 284     | 121 183    | 69 562     | 51 621     | 124 404    | 71 428     | 52 976     |
| Moquegua      | 169 365   | 90 450     | 78 915     | 171 155    | 91 400     | 79 755     | 172 995    | 92 371     | 80 624     |
| Pasco         | 290 483   | 152 419    | 138 064    | 292 955    | 154 022    | 138 933    | 295 315    | 155 558    | 139 757    |
| Piura         | 1 754 791 | 881 129    | 873 662    | 1 769 555  | 888 507    | 881 048    | 1 784 551  | 896 001    | 888 550    |
| Puno          | 1 340 684 | 670 928    | 669 756    | 1 352 523  | 677 073    | 675 450    | 1 364 752  | 683 409    | 681 343    |
| San Martín    | 771 021   | 419 557    | 351 464    | 782 932    | 426 009    | 356 923    | 794 730    | 432 388    | 362 342    |
| Tacna         | 315 534   | 163 731    | 151 803    | 320 021    | 165 992    | 154 029    | 324 498    | 168 246    | 156 252    |
| Tumbes        | 218 017   | 118 293    | 99 724     | 221 498    | 120 174    | 101 324    | 224 895    | 122 004    | 102 891    |
| Ucayali       | 458 177   | 243 588    | 214 589    | 464 875    | 247 049    | 217 826    | 471 351    | 250 394    | 220 957    |

Fuente: INEI - Dirección Técnica de Demografía e Indicadores Sociales, Boletín Especial N° 18 - 2009.

3.7 PERÚ: POBLACIÓN ESTIMADA AL 30 DE JUNIO, POR AÑOS CALENDARIO Y SEXO, SEGÚN DEPARTAMENTO, 2012 - 2015

| Departamento  | 2012      |            |            | 2013       |            |            | 2014       |            |            | 2015       |            |            |
|---------------|-----------|------------|------------|------------|------------|------------|------------|------------|------------|------------|------------|------------|
|               | Total     | Hombre     | Mujer      | Total      | Hombre     | Mujer      | Total      | Hombre     | Mujer      | Total      | Hombre     | Mujer      |
|               | PERÚ      | 30 135 875 | 15 103 003 | 15 032 872 | 30 475 144 | 15 271 062 | 15 204 082 | 30 814 175 | 15 438 887 | 15 375 288 | 31 151 643 | 15 605 814 |
| Amazonas      | 417 508   | 219 797    | 197 711    | 419 404    | 220 810    | 198 594    | 421 122    | 221 729    | 199 393    | 422 629    | 222 536    | 200 093    |
| Anchas        | 1 129 391 | 571 378    | 558 013    | 1 135 962  | 575 331    | 560 631    | 1 142 409  | 579 214    | 563 195    | 1 148 634  | 582 978    | 565 656    |
| Apurímac      | 451 881   | 230 283    | 221 598    | 454 324    | 231 664    | 222 660    | 456 652    | 232 984    | 223 668    | 458 830    | 234 224    | 224 606    |
| Arequipa      | 1 245 251 | 618 679    | 626 572    | 1 259 162  | 625 246    | 633 916    | 1 273 180  | 631 863    | 641 317    | 1 287 205  | 638 480    | 648 725    |
| Ayacucho      | 666 029   | 338 989    | 327 040    | 673 609    | 343 265    | 330 344    | 681 149    | 347 517    | 333 632    | 688 657    | 351 747    | 336 910    |
| Cajamarca     | 1 513 892 | 761 905    | 751 987    | 1 519 764  | 765 045    | 754 719    | 1 525 064  | 767 895    | 757 169    | 1 529 755  | 770 434    | 759 321    |
| Callao        | 969 170   | 483 718    | 485 452    | 982 800    | 490 081    | 492 719    | 996 455    | 496 451    | 500 004    | 1 010 315  | 502 923    | 507 392    |
| Cusco         | 1 292 175 | 655 500    | 636 675    | 1 300 609  | 659 633    | 640 976    | 1 308 806  | 663 640    | 645 166    | 1 316 729  | 667 502    | 649 227    |
| Huancavelica  | 483 580   | 241 951    | 241 629    | 487 472    | 244 132    | 243 340    | 491 278    | 246 268    | 245 010    | 494 963    | 248 341    | 246 622    |
| Huánuco       | 840 984   | 427 094    | 413 890    | 847 714    | 430 580    | 417 134    | 854 234    | 433 958    | 420 276    | 860 537    | 437 223    | 423 314    |
| Ica           | 763 558   | 383 018    | 380 540    | 771 507    | 387 189    | 384 318    | 779 372    | 391 313    | 388 059    | 787 170    | 395 398    | 391 772    |
| Junín         | 1 321 407 | 667 187    | 654 220    | 1 331 253  | 672 198    | 659 055    | 1 341 064  | 677 188    | 663 876    | 1 350 783  | 682 129    | 668 654    |
| La Libertad   | 1 791 659 | 892 909    | 898 750    | 1 814 276  | 904 342    | 909 934    | 1 836 960  | 915 804    | 921 156    | 1 859 640  | 927 260    | 932 380    |
| Lambayaque    | 1 229 260 | 597 871    | 631 389    | 1 239 882  | 602 759    | 637 123    | 1 250 349  | 607 572    | 642 777    | 1 260 650  | 612 304    | 648 346    |
| Lima          | 9 395 149 | 4 583 424  | 4 811 725  | 9 540 996  | 4 651 967  | 4 889 029  | 9 689 011  | 4 721 605  | 4 967 406  | 9 838 251  | 4 791 877  | 5 046 374  |
| Loreto        | 1 006 953 | 525 658    | 481 295    | 1 018 160  | 531 538    | 486 622    | 1 028 968  | 537 202    | 491 766    | 1 039 372  | 542 646    | 496 726    |
| Madre de dios | 127 639   | 73 298     | 54 341     | 130 876    | 75 164     | 55 712     | 134 105    | 77 021     | 57 084     | 137 316    | 78 863     | 58 453     |
| Moquegua      | 174 859   | 93 350     | 81 509     | 176 736    | 94 332     | 82 404     | 178 612    | 95 309     | 83 303     | 180 477    | 96 276     | 84 201     |
| Pasco         | 297 591   | 157 049    | 140 542    | 299 807    | 158 507    | 141 300    | 301 988    | 159 944    | 142 044    | 304 158    | 161 372    | 142 786    |
| Piura         | 1 799 607 | 903 527    | 896 080    | 1 814 622  | 911 031    | 903 591    | 1 829 496  | 918 461    | 911 035    | 1 844 129  | 925 765    | 918 364    |
| Puno          | 1 377 122 | 689 813    | 687 309    | 1 389 684  | 696 312    | 693 372    | 1 402 496  | 702 934    | 699 562    | 1 415 608  | 709 705    | 705 903    |
| San Martín    | 806 452   | 438 716    | 367 736    | 818 061    | 444 972    | 373 089    | 829 520    | 451 136    | 378 384    | 840 790    | 457 187    | 383 603    |
| Tacna         | 328 915   | 170 466    | 158 449    | 333 276    | 172 655    | 160 621    | 337 583    | 174 813    | 162 770    | 341 838    | 176 941    | 164 897    |
| Tumbes        | 228 227   | 123 793    | 104 434    | 231 480    | 125 533    | 105 947    | 234 638    | 127 216    | 107 422    | 237 685    | 128 833    | 108 852    |
| Ucayali       | 477 616   | 253 630    | 223 986    | 483 708    | 256 776    | 226 932    | 489 664    | 259 850    | 229 814    | 495 522    | 262 870    | 232 652    |

Fuente: INEI - Dirección Técnica de Demografía e Indicadores Sociales, Boletín Especial N° 18 - 2009.



## **IV.**

# **Junín: Población Estimada y Proyectada por Provincia, 2000 - 2015**



4.1 DEPARTAMENTO JUNÍN: POBLACIÓN ESTIMADA AL 30 DE JUNIO, POR AÑOS CALENDARIO, SEGÚN PROVINCIA, 2000 - 2015

| Provincia    | 2000             | 2001             | 2002             | 2003             | 2004             | 2005             | 2006             | 2007             |
|--------------|------------------|------------------|------------------|------------------|------------------|------------------|------------------|------------------|
| Junín        | 1 198 307        | 1 209 950        | 1 221 386        | 1 232 569        | 1 243 455        | 1 253 996        | 1 264 050        | 1 273 648        |
| Huancayo     | 456 843          | 461 609          | 466 150          | 470 444          | 474 470          | 478 207          | 481 593          | 484 640          |
| Concepción   | 67 134           | 66 636           | 66 102           | 65 530           | 64 920           | 64 270           | 63 577           | 62 844           |
| Chanchamayo  | 148 742          | 152 551          | 156 359          | 160 156          | 163 933          | 167 679          | 171 370          | 175 007          |
| Jauja        | 105 792          | 104 599          | 103 356          | 102 060          | 100 711          | 99 309           | 97 845           | 96 328           |
| Junín        | 37 300           | 36 515           | 35 724           | 34 928           | 34 127           | 33 319           | 32 506           | 31 687           |
| Satipo       | 144 928          | 152 099          | 159 496          | 167 111          | 174 934          | 182 958          | 191 153          | 199 517          |
| Tarma        | 122 544          | 122 012          | 121 408          | 120 729          | 119 975          | 119 141          | 118 218          | 117 213          |
| Yauli        | 61 564           | 60 283           | 58 990           | 57 687           | 56 374           | 55 052           | 53 718           | 52 375           |
| Chupaca      | 53 460           | 53 646           | 53 801           | 53 924           | 54 011           | 54 061           | 54 070           | 54 037           |
| <b>Junín</b> | <b>1 283 003</b> | <b>1 292 330</b> | <b>1 301 844</b> | <b>1 311 584</b> | <b>1 321 407</b> | <b>1 331 253</b> | <b>1 341 064</b> | <b>1 350 783</b> |
| Huancayo     | 487 435          | 490 050          | 492 568          | 495 002          | 497 299          | 499 432          | 501 384          | 503 139          |
| Concepción   | 62 081           | 61 303           | 60 521           | 59 736           | 58 942           | 58 138           | 57 324           | 56 495           |
| Chanchamayo  | 178 610          | 182 211          | 185 833          | 189 483          | 193 140          | 196 791          | 200 426          | 204 035          |
| Jauja        | 94 776           | 93 209           | 91 645           | 90 086           | 88 524           | 86 957           | 85 381           | 83 796           |
| Junín        | 30 871           | 30 063           | 29 269           | 28 490           | 27 722           | 26 965           | 26 220           | 25 482           |
| Satipo       | 208 073          | 216 852          | 225 889          | 235 190          | 244 727          | 254 488          | 264 455          | 274 610          |
| Tarma        | 116 148          | 115 044          | 113 924          | 112 789          | 111 631          | 110 445          | 109 227          | 107 976          |
| Yauli        | 51 034           | 49 707           | 48 401           | 47 120           | 45 858           | 44 613           | 43 384           | 42 170           |
| Chupaca      | 53 975           | 53 891           | 53 794           | 53 688           | 53 564           | 53 424           | 53 263           | 53 080           |

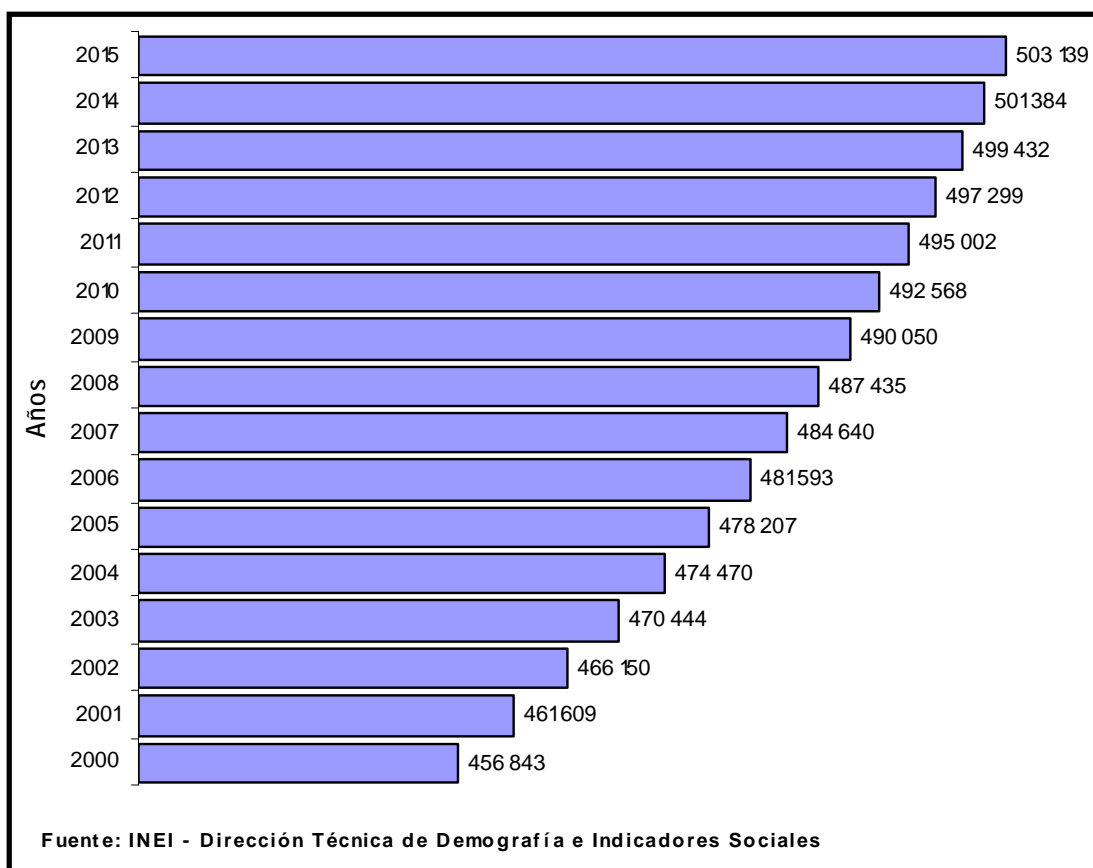
Fuente: INEI - Dirección Técnica de Demografía e Indicadores Sociales; Boletín Especial N° 18 - 2009.

4.2 PROVINCIA HUANCAYO: POBLACIÓN ESTIMADA AL 30 DE JUNIO, POR SEXO, SEGUN AÑOS CALENDARIO, 2000 - 2015

| Año  | Total   | Sexo    |         |
|------|---------|---------|---------|
|      |         | Hombre  | Mujer   |
| 2000 | 456 843 | 223 481 | 233 362 |
| 2001 | 461 609 | 225 525 | 236 084 |
| 2002 | 466 150 | 227 427 | 238 723 |
| 2003 | 470 444 | 229 188 | 241 256 |
| 2004 | 474 470 | 230 808 | 243 662 |
| 2005 | 478 207 | 232 287 | 245 920 |
| 2006 | 481 593 | 233 597 | 247 996 |
| 2007 | 484 640 | 234 738 | 249 902 |
| 2008 | 487 435 | 235 750 | 251 685 |
| 2009 | 490 050 | 236 671 | 253 379 |
| 2010 | 492 568 | 237 538 | 255 030 |
| 2011 | 495 002 | 238 358 | 256 644 |
| 2012 | 497 299 | 239 107 | 258 192 |
| 2013 | 499 432 | 239 773 | 259 659 |
| 2014 | 501 384 | 240 345 | 261 039 |
| 2015 | 503 139 | 240 819 | 262 320 |

Fuente: INEI - Dirección Técnica de Demografía e Indicadores Sociales, Boletín Especial N° 18 - 2009.

GRÁFICO N° 4.1  
 PROVINCIA HUANCAYO: POBLACIÓN ESTIMADA AL 30 DE JUNIO,  
 POR AÑOS CALENDARIO, 2000 - 2015



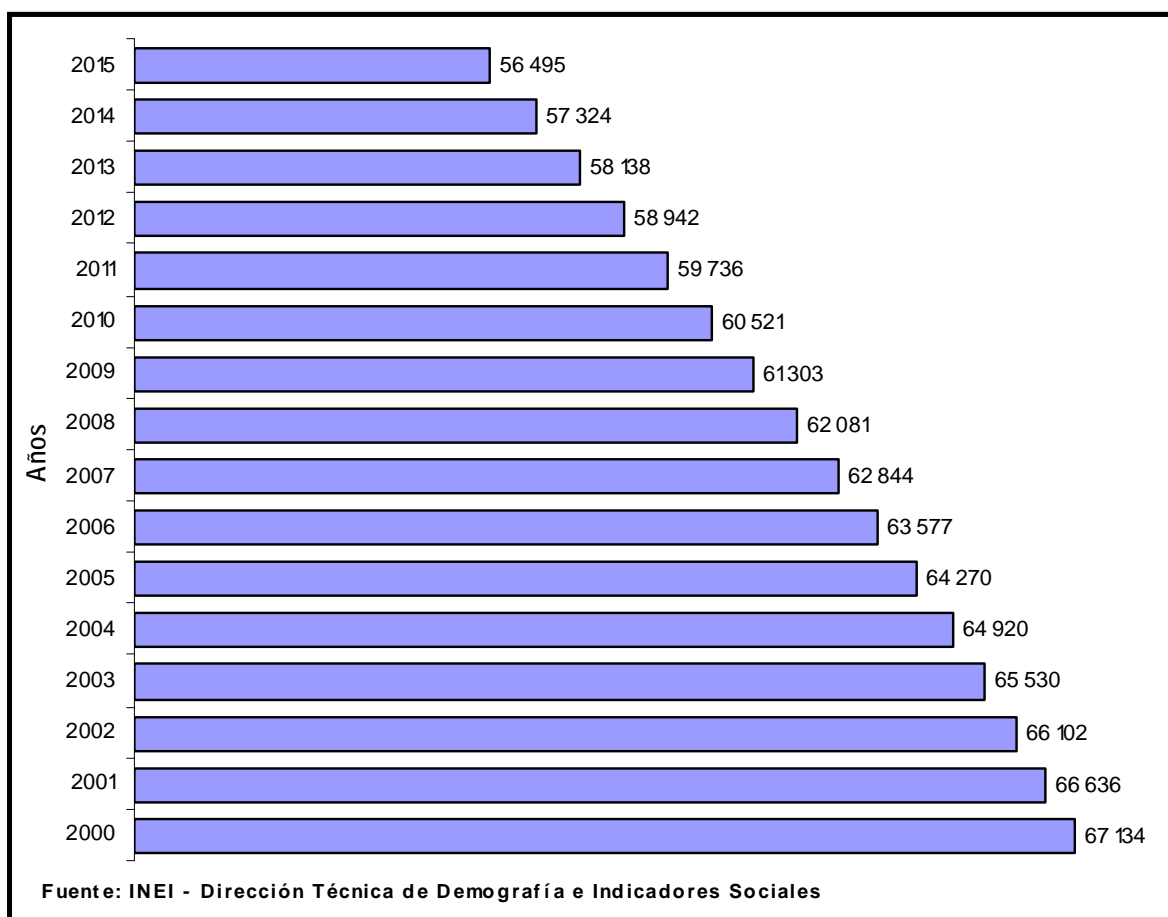


4.3 PROVINCIA CONCEPCIÓN: POBLACIÓN ESTIMADA AL 30 DE JUNIO, POR SEXO, SEGÚN AÑOS CALENDARIO, 2000 - 2015

| Año  | Total  | Sexo   |        |
|------|--------|--------|--------|
|      |        | Hombre | Mujer  |
| 2000 | 67 134 | 33 178 | 33 956 |
| 2001 | 66 636 | 32 929 | 33 707 |
| 2002 | 66 102 | 32 659 | 33 443 |
| 2003 | 65 530 | 32 368 | 33 162 |
| 2004 | 64 920 | 32 057 | 32 863 |
| 2005 | 64 270 | 31 728 | 32 542 |
| 2006 | 63 577 | 31 378 | 32 199 |
| 2007 | 62 844 | 31 009 | 31 835 |
| 2008 | 62 081 | 30 625 | 31 456 |
| 2009 | 61 303 | 30 233 | 31 070 |
| 2010 | 60 521 | 29 839 | 30 682 |
| 2011 | 59 736 | 29 444 | 30 292 |
| 2012 | 58 942 | 29 044 | 29 898 |
| 2013 | 58 138 | 28 639 | 29 499 |
| 2014 | 57 324 | 28 229 | 29 095 |
| 2015 | 56 495 | 27 812 | 28 683 |

Fuente: INEI - Dirección Técnica de Demografía e Indicadores Sociales, Boletín Especial N° 18 - 2009.

GRÁFICO N° 4.2  
 PROVINCIA CONCEPCIÓN: POBLACIÓN ESTIMADA AL 30 DE JUNIO,  
 POR AÑOS CALENDARIO, 2000 - 2015

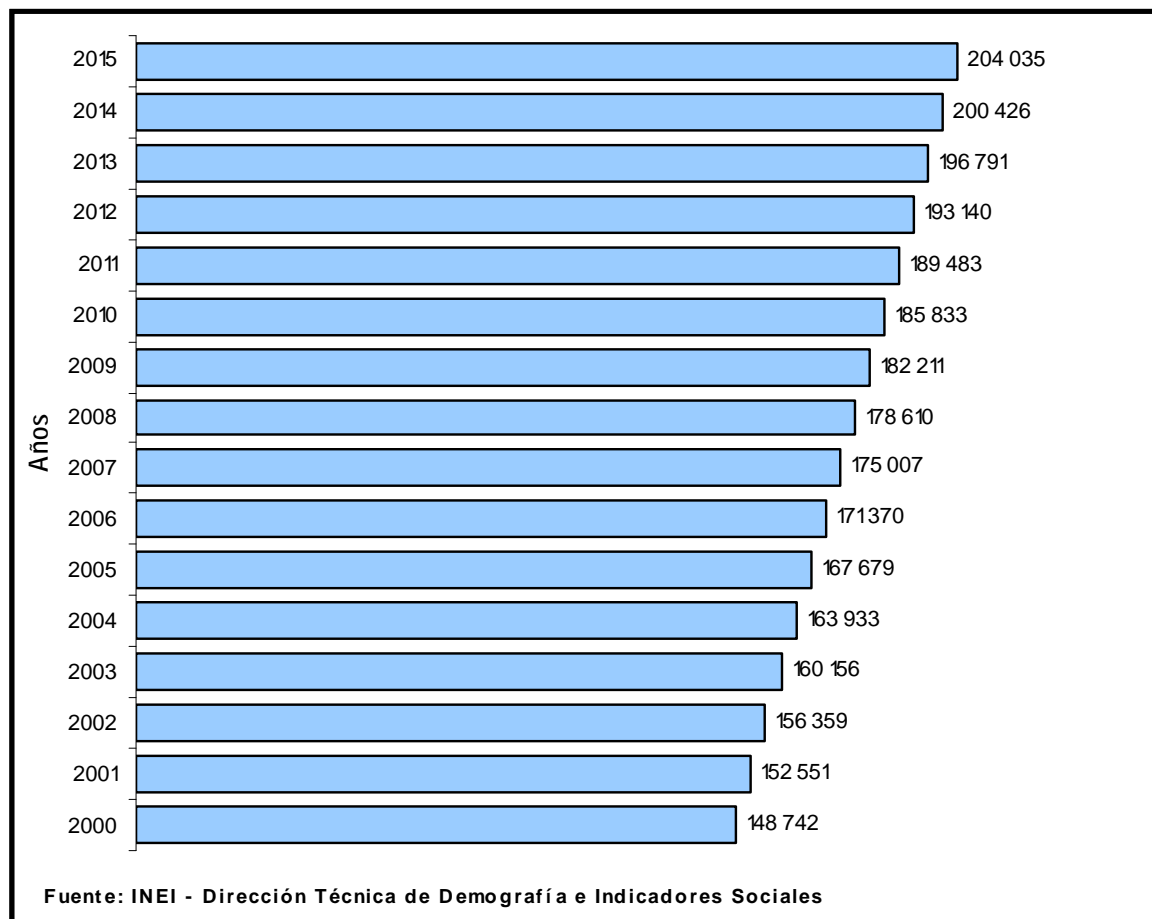


4.4 PROVINCIA CHANCHAMAYO: POBLACIÓN ESTIMADA AL 30 DE JUNIO, POR SEXO, SEGÚN AÑOS CALENDARIO, 2000 - 2015

| Año  | Total   | Sexo    |        |
|------|---------|---------|--------|
|      |         | Hombre  | Mujer  |
| 2000 | 148 742 | 79 997  | 68 745 |
| 2001 | 152 551 | 81 985  | 70 566 |
| 2002 | 156 359 | 83 960  | 72 399 |
| 2003 | 160 156 | 85 921  | 74 235 |
| 2004 | 163 933 | 87 866  | 76 067 |
| 2005 | 167 679 | 89 793  | 77 886 |
| 2006 | 171 370 | 91 689  | 79 681 |
| 2007 | 175 007 | 93 552  | 81 455 |
| 2008 | 178 610 | 95 393  | 83 217 |
| 2009 | 182 211 | 97 229  | 84 982 |
| 2010 | 185 833 | 99 072  | 86 761 |
| 2011 | 189 483 | 100 925 | 88 558 |
| 2012 | 193 140 | 102 778 | 90 362 |
| 2013 | 196 791 | 104 623 | 92 168 |
| 2014 | 200 426 | 106 456 | 93 970 |
| 2015 | 204 035 | 108 270 | 95 765 |

Fuente: INEI - Dirección Técnica de Demografía e Indicadores Sociales, Boletín Especial N° 18 - 2009.

GRÁFICO N° 4.3  
 PROVINCIA CHANCHAMAYO: POBLACIÓN ESTIMADA AL 30 DE JUNIO,  
 POR AÑOS CALENDARIO, 2000 - 2015

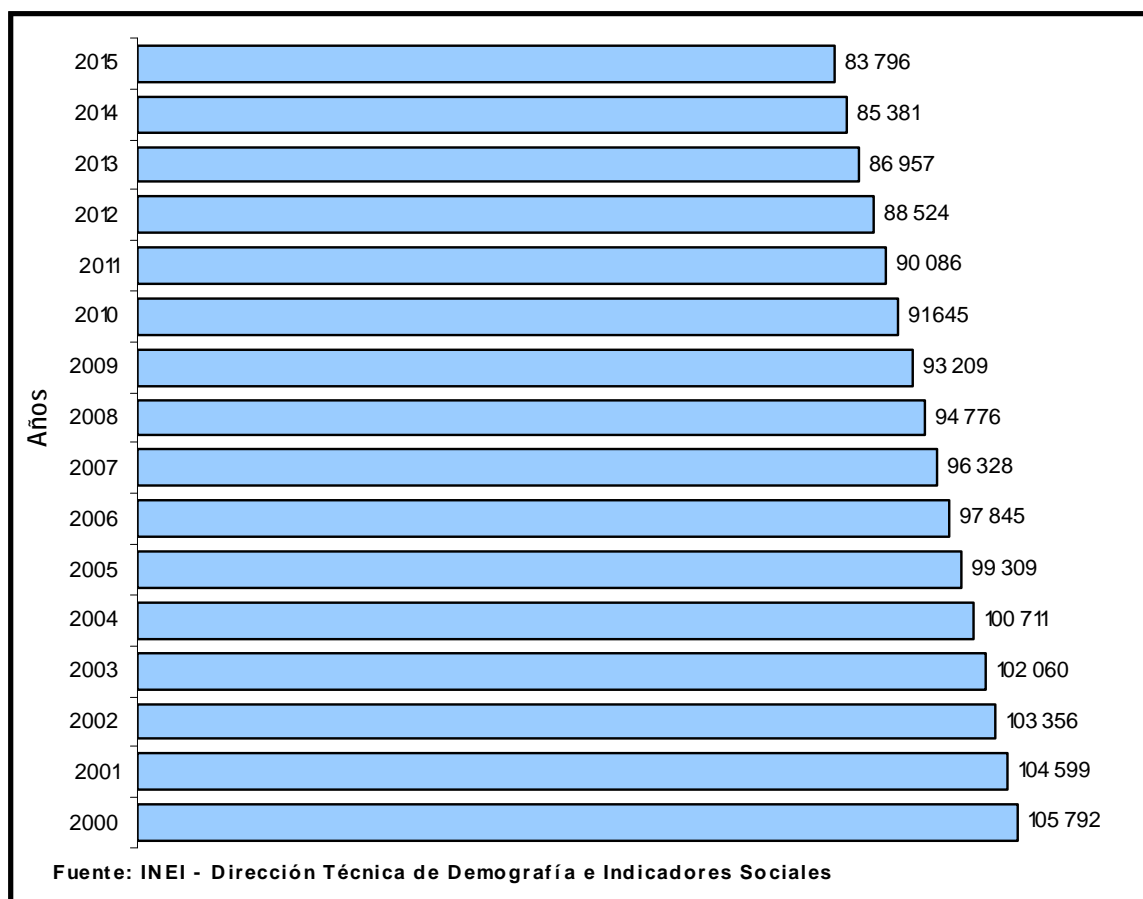


4.5 PROVINCIA JAUJA: POBLACIÓN ESTIMADA AL 30 DE JUNIO, POR SEXO, SEGÚN AÑOS CALENDARIO, 2000 - 2015

| Año  | Total   | Sexo   |        |
|------|---------|--------|--------|
|      |         | Hombre | Mujer  |
| 2000 | 105 792 | 51 763 | 54 029 |
| 2001 | 104 599 | 51 164 | 53 435 |
| 2002 | 103 356 | 50 536 | 52 820 |
| 2003 | 102 060 | 49 878 | 52 182 |
| 2004 | 100 711 | 49 195 | 51 516 |
| 2005 | 99 309  | 48 487 | 50 822 |
| 2006 | 97 845  | 47 751 | 50 094 |
| 2007 | 96 328  | 46 989 | 49 339 |
| 2008 | 94 776  | 46 211 | 48 565 |
| 2009 | 93 209  | 45 425 | 47 784 |
| 2010 | 91 645  | 44 641 | 47 004 |
| 2011 | 90 086  | 43 860 | 46 226 |
| 2012 | 88 524  | 43 077 | 45 447 |
| 2013 | 86 957  | 42 293 | 44 664 |
| 2014 | 85 381  | 41 504 | 43 877 |
| 2015 | 83 796  | 40 712 | 43 084 |

Fuente: INEI - Dirección Técnica de Demografía e Indicadores Sociales, Boletín Especial N° 18 - 2009.

GRÁFICO N° 4.4  
 PROVINCIA JAUJA: POBLACIÓN ESTIMADA AL 30 DE JUNIO,  
 POR AÑOS CALENDARIO, 2000 - 2015

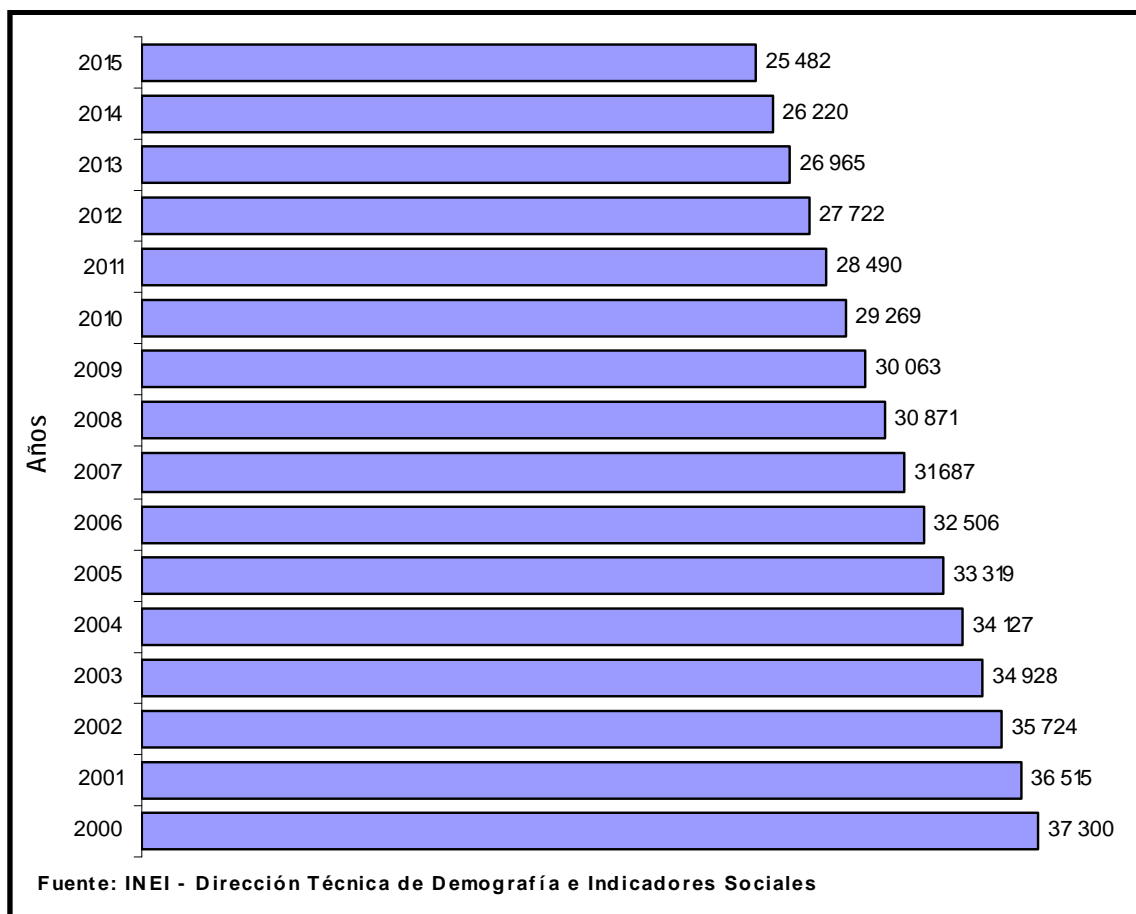


4.6 PROVINCIA JUNÍN: POBLACIÓN ESTIMADA AL 30 DE JUNIO, POR SEXO, SEGÚN AÑOS CALENDARIO, 2000 - 2015

| Año  | Total  | Sexo   |        |
|------|--------|--------|--------|
|      |        | Hombre | Mujer  |
| 2000 | 37 300 | 18 260 | 19 040 |
| 2001 | 36 515 | 17 880 | 18 635 |
| 2002 | 35 724 | 17 494 | 18 230 |
| 2003 | 34 928 | 17 105 | 17 823 |
| 2004 | 34 127 | 16 713 | 17 414 |
| 2005 | 33 319 | 16 318 | 17 001 |
| 2006 | 32 506 | 15 921 | 16 585 |
| 2007 | 31 687 | 15 521 | 16 166 |
| 2008 | 30 871 | 15 122 | 15 749 |
| 2009 | 30 063 | 14 727 | 15 336 |
| 2010 | 29 269 | 14 338 | 14 931 |
| 2011 | 28 490 | 13 957 | 14 533 |
| 2012 | 27 722 | 13 581 | 14 141 |
| 2013 | 26 965 | 13 210 | 13 755 |
| 2014 | 26 220 | 12 845 | 13 375 |
| 2015 | 25 482 | 12 483 | 12 999 |

Fuente: INEI - Dirección Técnica de Demografía e Indicadores Sociales, Boletín Especial N° 18 - 2009.

GRÁFICO N° 4.5  
 PROVINCIA JUNÍN: POBLACIÓN ESTIMADA AL 30 DE JUNIO,  
 POR AÑOS CALENDARIO, 2000 - 2015

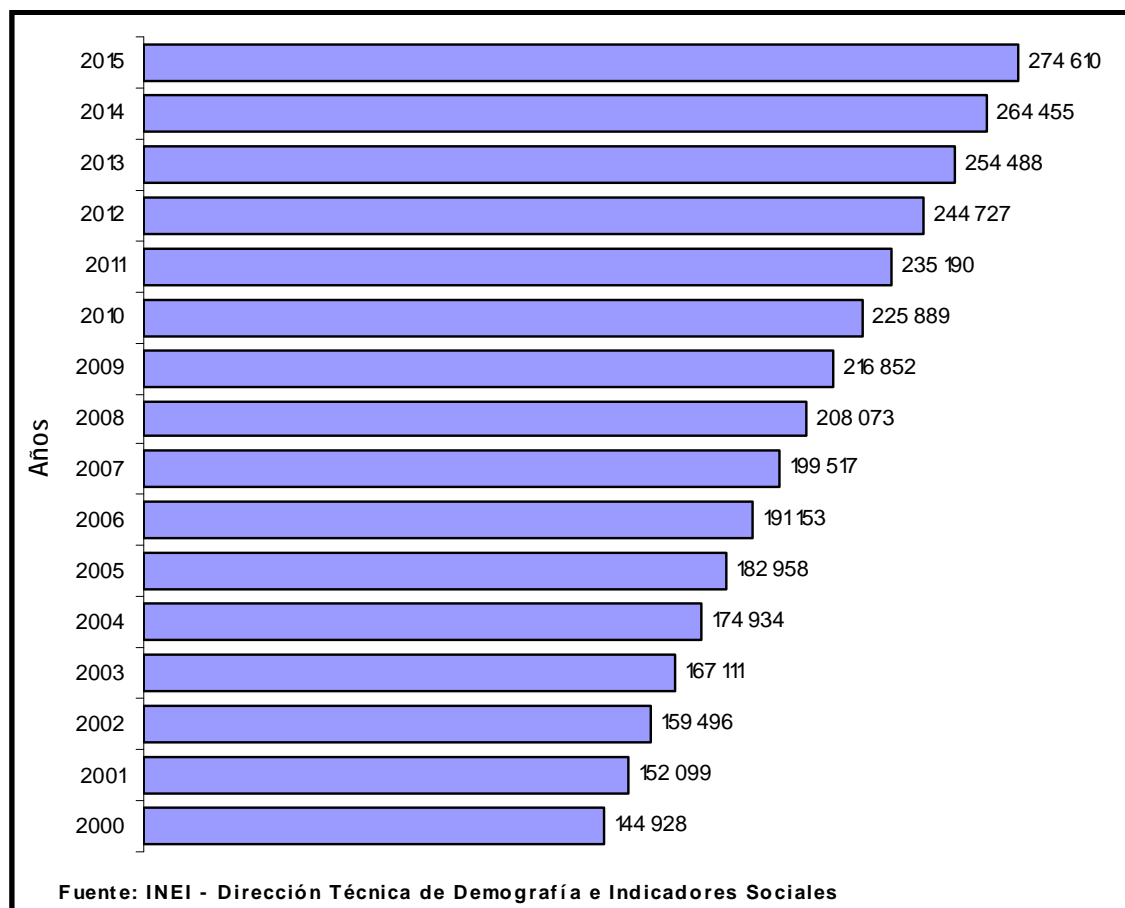


4.7 PROVINCIA SATIPO: POBLACIÓN ESTIMADA AL 30 DE JUNIO, POR SEXO, SEGÚN AÑOS CALENDARIO, 2000 - 2015

| Año  | Total   | Sexo    |         |
|------|---------|---------|---------|
|      |         | Hombre  | Mujer   |
| 2000 | 144 928 | 78 170  | 66 758  |
| 2001 | 152 099 | 82 111  | 69 988  |
| 2002 | 159 496 | 86 171  | 73 325  |
| 2003 | 167 111 | 90 347  | 76 764  |
| 2004 | 174 934 | 94 637  | 80 297  |
| 2005 | 182 958 | 99 041  | 83 917  |
| 2006 | 191 153 | 103 542 | 87 611  |
| 2007 | 199 517 | 108 137 | 91 380  |
| 2008 | 208 073 | 112 838 | 95 235  |
| 2009 | 216 852 | 117 660 | 99 192  |
| 2010 | 225 889 | 122 622 | 103 267 |
| 2011 | 235 190 | 127 727 | 107 463 |
| 2012 | 244 727 | 132 960 | 111 767 |
| 2013 | 254 488 | 138 312 | 116 176 |
| 2014 | 264 455 | 143 775 | 120 680 |
| 2015 | 274 610 | 149 336 | 125 274 |

Fuente: INEI - Dirección Técnica de Demografía e Indicadores Sociales, Boletín Especial N° 18 - 2009.

GRÁFICO N° 4.6  
 PROVINCIA SATIPO: POBLACIÓN ESTIMADA AL 30 DE JUNIO,  
 POR AÑOS CALENDARIO, 2000 - 2015

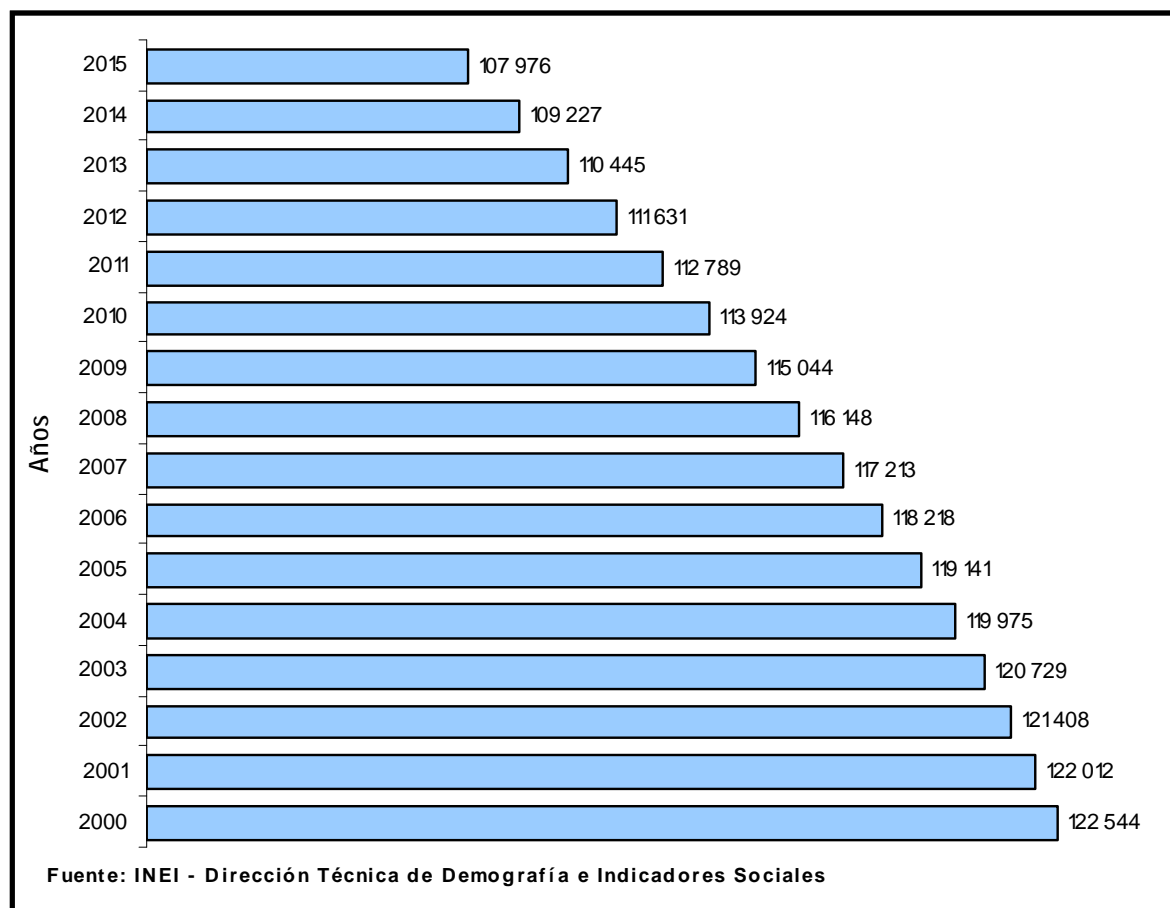


4.8 PROVINCIA TARMA: POBLACIÓN ESTIMADA AL 30 DE JUNIO, POR SEXO, SEGÚN AÑOS CALENDARIO, 2000 - 2015

| Año  | Total   | Sexo   |        |
|------|---------|--------|--------|
|      |         | Hombre | Mujer  |
| 2000 | 122 544 | 61 330 | 61 214 |
| 2001 | 122 012 | 61 026 | 60 986 |
| 2002 | 121 408 | 60 680 | 60 728 |
| 2003 | 120 729 | 60 292 | 60 437 |
| 2004 | 119 975 | 59 866 | 60 109 |
| 2005 | 119 141 | 59 402 | 59 739 |
| 2006 | 118 218 | 58 896 | 59 322 |
| 2007 | 117 213 | 58 349 | 58 864 |
| 2008 | 116 148 | 57 772 | 58 376 |
| 2009 | 115 044 | 57 176 | 57 868 |
| 2010 | 113 924 | 56 573 | 57 351 |
| 2011 | 112 789 | 55 962 | 56 827 |
| 2012 | 111 631 | 55 340 | 56 291 |
| 2013 | 110 445 | 54 705 | 55 740 |
| 2014 | 109 227 | 54 054 | 55 173 |
| 2015 | 107 976 | 53 387 | 54 589 |

Fuente: INEI - Dirección Técnica de Demografía e Indicadores Sociales, Boletín Especial N° 18 - 2009.

GRÁFICO N° 11  
 PROVINCIA TARMA: POBLACIÓN ESTIMADA AL 30 DE JUNIO,  
 POR AÑOS CALENDARIO, 2000 - 2015

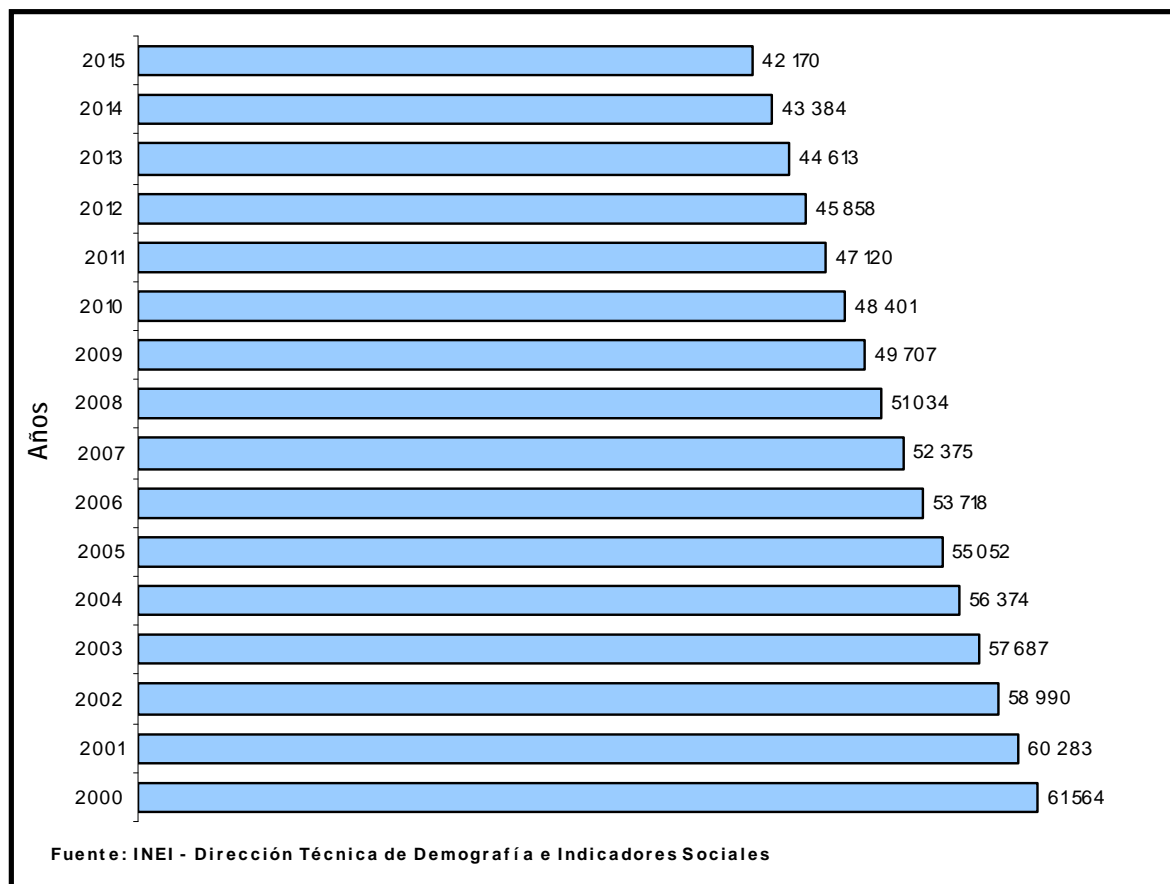


4.9 PROVINCIA YAULI: POBLACIÓN ESTIMADA AL 30 DE JUNIO, POR SEXO, SEGÚN AÑOS CALENDARIO, 2000 - 2015

| Año  | Total  | Sexo   |        |
|------|--------|--------|--------|
|      |        | Hombre | Mujer  |
| 2000 | 61 564 | 32 321 | 29 243 |
| 2001 | 60 283 | 31 749 | 28 534 |
| 2002 | 58 990 | 31 163 | 27 827 |
| 2003 | 57 687 | 30 566 | 27 121 |
| 2004 | 56 374 | 29 959 | 26 415 |
| 2005 | 55 052 | 29 344 | 25 708 |
| 2006 | 53 718 | 28 719 | 24 999 |
| 2007 | 52 375 | 28 085 | 24 290 |
| 2008 | 51 034 | 27 448 | 23 586 |
| 2009 | 49 707 | 26 813 | 22 894 |
| 2010 | 48 401 | 26 186 | 22 215 |
| 2011 | 47 120 | 25 568 | 21 552 |
| 2012 | 45 858 | 24 956 | 20 902 |
| 2013 | 44 613 | 24 349 | 20 264 |
| 2014 | 43 384 | 23 747 | 19 637 |
| 2015 | 42 170 | 23 149 | 19 021 |

Fuente: INEI - Dirección Técnica de Demografía e Indicadores Sociales, Boletín Especial N° 18 - 2009.

GRÁFICO N° 4.8  
 PROVINCIA YAULI: POBLACIÓN ESTIMADA AL 30 DE JUNIO,  
 POR AÑOS CALENDARIO, 2000 - 2015

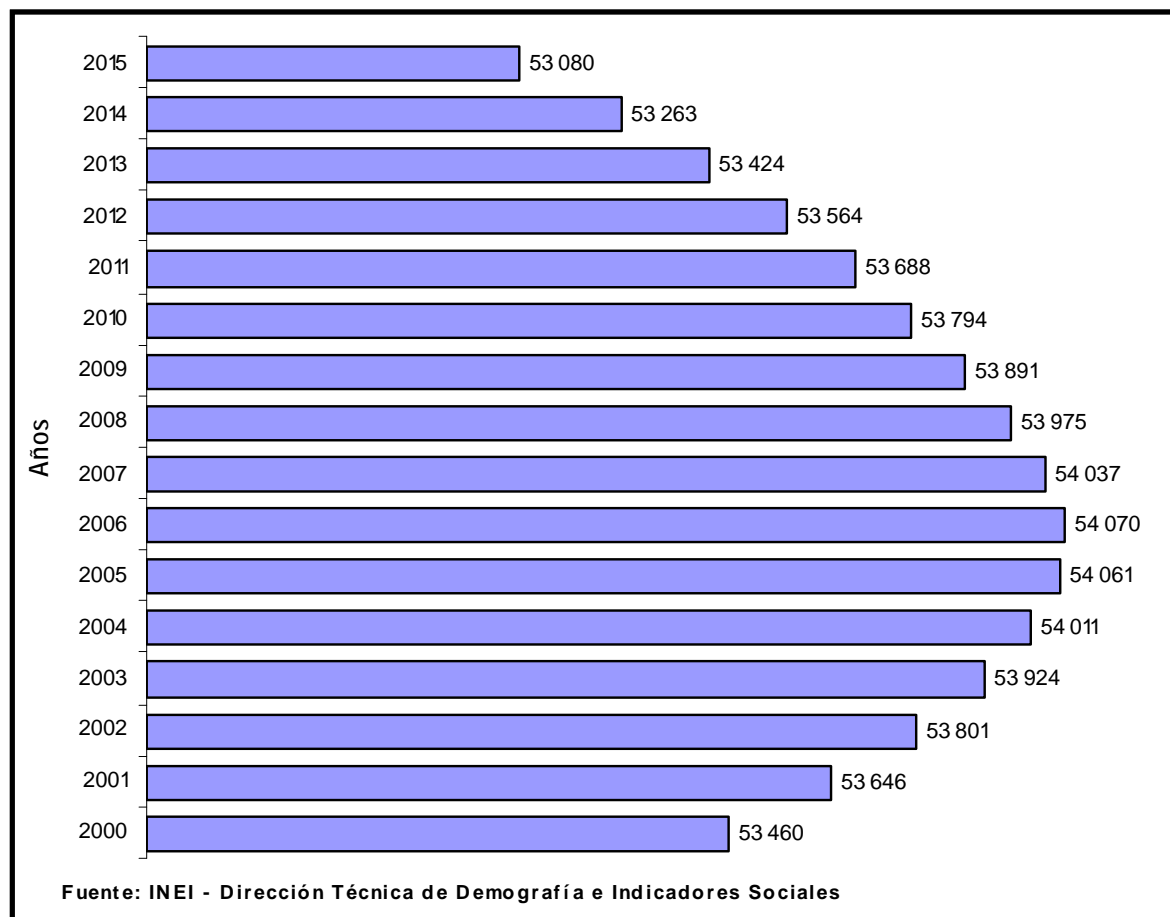


4.10 PROVINCIA CHUPACA: POBLACIÓN ESTIMADA AL 30 DE JUNIO, POR SEXO, SEGÚN AÑOS CALENDARIO, 2000 - 2015

| Año  | Total  | Sexo   |        |
|------|--------|--------|--------|
|      |        | Hombre | Mujer  |
| 2000 | 53 460 | 26 051 | 27 409 |
| 2001 | 53 646 | 26 166 | 27 480 |
| 2002 | 53 801 | 26 263 | 27 538 |
| 2003 | 53 924 | 26 343 | 27 581 |
| 2004 | 54 011 | 26 405 | 27 606 |
| 2005 | 54 061 | 26 449 | 27 612 |
| 2006 | 54 070 | 26 474 | 27 596 |
| 2007 | 54 037 | 26 478 | 27 559 |
| 2008 | 53 975 | 26 468 | 27 507 |
| 2009 | 53 891 | 26 447 | 27 444 |
| 2010 | 53 794 | 26 419 | 27 375 |
| 2011 | 53 688 | 26 386 | 27 302 |
| 2012 | 53 564 | 26 344 | 27 220 |
| 2013 | 53 424 | 26 294 | 27 130 |
| 2014 | 53 263 | 26 233 | 27 030 |
| 2015 | 53 080 | 26 161 | 26 919 |

Fuente: INEI - Dirección Técnica de Demografía e Indicadores Sociales, Boletín Especial N° 18 - 2009.

GRÁFICO N° 4.9  
 PROVINCIA CHUPACA: POBLACIÓN ESTIMADA AL 30 DE JUNIO,  
 POR AÑOS CALENDARIO, 2000 - 2015





4.11 DEPARTAMENTO JUNÍN: POBLACIÓN ESTIMADA AL 30 DE JUNIO, POR AÑOS CALENDARIO Y SEXO, SEGÚN PROVINCIA, 2000 - 2002

| Provincia   | 2000       |            |            | 2001       |            |            | 2002       |            |            |
|-------------|------------|------------|------------|------------|------------|------------|------------|------------|------------|
|             | Total      | Hombre     | Mujer      | Total      | Hombre     | Mujer      | Total      | Hombre     | Mujer      |
| PERÚ        | 25 983 588 | 13 039 529 | 12 944 059 | 26 366 533 | 13 230 410 | 13 136 123 | 26 739 379 | 13 416 024 | 13 323 355 |
| JUNÍN       | 1 198 307  | 604 551    | 593 756    | 1 209 950  | 610 535    | 599 415    | 1 221 386  | 616 353    | 605 033    |
| Huancayo    | 456 843    | 223 481    | 233 362    | 461 609    | 225 525    | 236 084    | 466 150    | 227 427    | 238 723    |
| Concepción  | 67 134     | 33 178     | 33 956     | 66 636     | 32 929     | 33 707     | 66 102     | 32 659     | 33 443     |
| Chanchamayo | 148 742    | 79 997     | 68 745     | 152 551    | 81 985     | 70 566     | 156 359    | 83 960     | 72 399     |
| Jauja       | 105 792    | 51 763     | 54 029     | 104 599    | 51 164     | 53 435     | 103 356    | 50 536     | 52 820     |
| Junín       | 37 300     | 18 260     | 19 040     | 36 515     | 17 880     | 18 635     | 35 724     | 17 494     | 18 230     |
| Salpo       | 144 928    | 78 170     | 66 758     | 152 099    | 82 111     | 69 988     | 159 496    | 86 171     | 73 325     |
| Tarma       | 122 544    | 61 330     | 61 214     | 122 012    | 61 026     | 60 986     | 121 408    | 60 680     | 60 728     |
| Yauli       | 61 564     | 32 321     | 29 243     | 60 283     | 31 749     | 28 534     | 58 990     | 31 163     | 27 827     |
| Chupaca     | 53 460     | 26 051     | 27 409     | 53 646     | 26 166     | 27 480     | 53 801     | 26 263     | 27 538     |

Fuente: INEI- Dirección Técnica de Demografía e Indicadores Sociales, Boletín Especial N° 18 - 2009.

4.12 DEPARTAMENTO JUNÍN: POBLACIÓN ESTIMADA AL 30 DE JUNIO, POR AÑOS CALENDARIO Y SEXO, SEGÚN PROVINCIA, 2003 - 2005

| Provincia   | 2003       |            |            | 2004       |            |            | 2005       |            |            |
|-------------|------------|------------|------------|------------|------------|------------|------------|------------|------------|
|             | Total      | Hombre     | Mujer      | Total      | Hombre     | Mujer      | Total      | Hombre     | Mujer      |
| PERÚ        | 27 103 457 | 13 597 121 | 13 506 336 | 27 460 073 | 13 774 414 | 13 685 659 | 27 810 546 | 13 948 639 | 13 861 901 |
| JUNÍN       | 1 232 569  | 622 008    | 610 561    | 1 243 455  | 627 506    | 615 949    | 1 253 996  | 632 849    | 621 147    |
| Huancayo    | 470 444    | 229 188    | 241 256    | 474 470    | 230 808    | 243 662    | 478 207    | 232 287    | 245 920    |
| Concepción  | 65 530     | 32 368     | 33 162     | 64 920     | 32 057     | 32 863     | 64 270     | 31 728     | 32 542     |
| Chanchamayo | 160 156    | 85 921     | 74 235     | 163 933    | 87 866     | 76 067     | 167 679    | 89 793     | 77 886     |
| Jauja       | 102 060    | 49 878     | 52 182     | 100 711    | 49 195     | 51 516     | 99 309     | 48 487     | 50 822     |
| Junín       | 34 928     | 17 105     | 17 823     | 34 127     | 16 713     | 17 414     | 33 319     | 16 318     | 17 001     |
| Salpo       | 167 111    | 90 347     | 76 764     | 174 934    | 94 637     | 80 297     | 182 958    | 99 041     | 83 917     |
| Tarma       | 120 729    | 60 292     | 60 437     | 119 975    | 59 866     | 60 109     | 119 141    | 59 402     | 59 739     |
| Yauli       | 57 687     | 30 566     | 27 121     | 56 374     | 29 959     | 26 415     | 55 052     | 29 344     | 25 708     |
| Chupaca     | 53 924     | 26 343     | 27 581     | 54 011     | 26 405     | 27 606     | 54 061     | 26 449     | 27 612     |

Fuente: INEI- Dirección Técnica de Demografía e Indicadores Sociales, Boletín Especial N° 18 - 2009.

4.13 DEPARTAMENTO JUNÍN: POBLACIÓN ESTIMADA AL 30 DE JUNIO, POR AÑOS CALENDARIO Y SEXO, SEGÚN PROVINCIA, 2006 - 2008

| Provincia   | 2006      |            |            | 2007       |            |            | 2008       |            |            |
|-------------|-----------|------------|------------|------------|------------|------------|------------|------------|------------|
|             | Total     | Hombre     | Mujer      | Total      | Hombre     | Mujer      | Total      | Hombre     | Mujer      |
|             | PERÚ      | 28 151 443 | 14 118 112 | 14 033 331 | 28 481 901 | 14 282 346 | 14 199 555 | 28 807 034 | 14 443 858 |
| JUNÍN       | 1 264 050 | 637 967    | 626 083    | 1 273 648  | 642 858    | 630 790    | 1 283 003  | 647 627    | 635 376    |
| Huancayo    | 481 593   | 233 597    | 247 996    | 484 640    | 234 738    | 249 902    | 487 435    | 235 750    | 251 685    |
| Concepción  | 63 577    | 31 378     | 32 199     | 62 844     | 31 009     | 31 835     | 62 081     | 30 625     | 31 456     |
| Chanchamayo | 171 370   | 91 689     | 79 681     | 175 007    | 93 552     | 81 455     | 178 610    | 95 393     | 83 217     |
| Jauja       | 97 845    | 47 751     | 50 094     | 96 328     | 46 989     | 49 339     | 94 776     | 46 211     | 48 565     |
| Junin       | 32 506    | 15 921     | 16 585     | 31 687     | 15 521     | 16 166     | 30 871     | 15 122     | 15 749     |
| Saítipo     | 191 153   | 103 542    | 87 611     | 199 517    | 108 137    | 91 380     | 208 073    | 112 838    | 95 235     |
| Tarma       | 118 218   | 58 896     | 59 322     | 117 213    | 58 349     | 58 864     | 116 148    | 57 772     | 58 376     |
| Yauli       | 53 718    | 28 719     | 24 999     | 52 375     | 28 085     | 24 290     | 51 034     | 27 448     | 23 586     |
| Chupaca     | 54 070    | 26 474     | 27 596     | 54 037     | 26 478     | 27 559     | 53 975     | 26 468     | 27 507     |

Fuente: INEI- Dirección Técnica de Demografía e Indicadores Sociales, Boletín Especial N° 18 - 2009.

4.14 DEPARTAMENTO JUNÍN: POBLACIÓN ESTIMADA AL 30 DE JUNIO, POR AÑOS CALENDARIO Y SEXO, SEGÚN PROVINCIA, 2009 - 2011

| Provincia   | 2009      |            |            | 2010       |            |            | 2011       |            |            |
|-------------|-----------|------------|------------|------------|------------|------------|------------|------------|------------|
|             | Total     | Hombre     | Mujer      | Total      | Hombre     | Mujer      | Total      | Hombre     | Mujer      |
|             | PERÚ      | 29 132 013 | 14 605 206 | 14 526 807 | 29 461 933 | 14 768 901 | 14 693 032 | 29 797 694 | 14 935 396 |
| JUNÍN       | 1 292 330 | 652 381    | 639 949    | 1 301 844  | 657 228    | 644 616    | 1 311 584  | 662 187    | 649 397    |
| Huancayo    | 490 050   | 236 671    | 253 379    | 492 568    | 237 538    | 255 030    | 495 002    | 238 358    | 256 644    |
| Concepción  | 61 303    | 30 233     | 31 070     | 60 521     | 29 839     | 30 682     | 59 736     | 29 444     | 30 292     |
| Chanchamayo | 182 211   | 97 229     | 84 982     | 185 833    | 99 072     | 86 761     | 189 483    | 100 925    | 88 558     |
| Jauja       | 93 209    | 45 425     | 47 784     | 91 645     | 44 641     | 47 004     | 90 086     | 43 860     | 46 226     |
| Junin       | 30 063    | 14 727     | 15 336     | 29 269     | 14 338     | 14 931     | 28 490     | 13 957     | 14 533     |
| Saítipo     | 216 852   | 117 660    | 99 192     | 225 889    | 122 622    | 103 267    | 235 190    | 127 727    | 107 463    |
| Tarma       | 115 044   | 57 176     | 57 868     | 113 924    | 56 573     | 57 351     | 112 789    | 55 962     | 56 827     |
| Yauli       | 49 707    | 26 813     | 22 894     | 48 401     | 26 186     | 22 215     | 47 120     | 25 568     | 21 552     |
| Chupaca     | 53 891    | 26 447     | 27 444     | 53 794     | 26 419     | 27 375     | 53 688     | 26 386     | 27 302     |

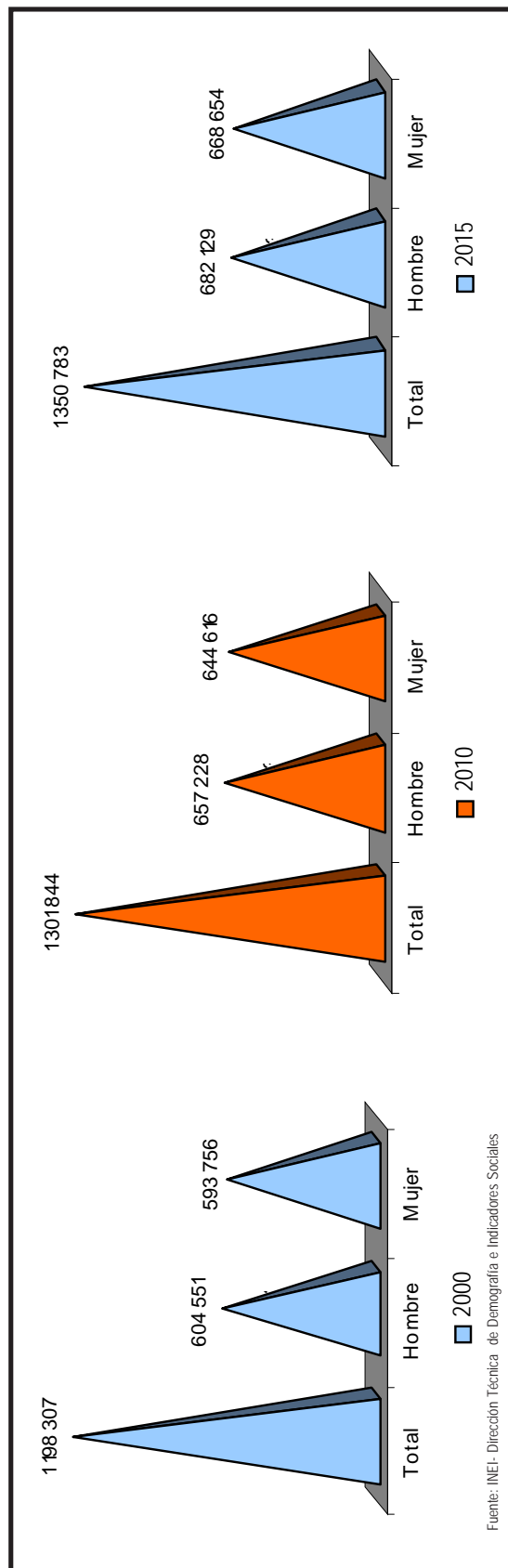
Fuente: INEI- Dirección Técnica de Demografía e Indicadores Sociales, Boletín Especial N° 18 - 2009.

4.15 DEPARTAMENTO JUNÍN: POBLACIÓN ESTIMADA AL 30 DE JUNIO, POR AÑOS CALENDARIO Y SEXO, SEGÚN PROVINCIA, 2012 - 2015

| Provincia   | 2012       |            |            | 2013       |            |            | 2014       |            |            | 2015       |            |            |
|-------------|------------|------------|------------|------------|------------|------------|------------|------------|------------|------------|------------|------------|
|             | Total      | Hombre     | Mujer      | Total      | Hombre     | Mujer      | Total      | Hombre     | Mujer      | Total      | Hombre     | Mujer      |
| PERÚ        | 30 135 875 | 15 103 003 | 15 032 872 | 30 475 144 | 15 271 062 | 15 204 082 | 30 814 175 | 15 438 887 | 15 375 288 | 31 151 643 | 15 605 814 | 15 545 829 |
| JUNÍN       | 1 321 407  | 667 187    | 654 220    | 1 331 253  | 672 198    | 659 055    | 1 341 064  | 677 188    | 663 876    | 1 350 783  | 682 129    | 668 654    |
| Huancayo    | 497 299    | 239 107    | 258 192    | 499 432    | 239 773    | 259 659    | 501 384    | 240 345    | 261 039    | 503 139    | 240 819    | 262 320    |
| Concepción  | 58 942     | 29 044     | 29 898     | 58 138     | 28 639     | 29 499     | 57 324     | 28 229     | 29 095     | 56 495     | 27 812     | 28 683     |
| Chanchamayo | 193 140    | 102 778    | 90 362     | 196 791    | 104 623    | 92 168     | 200 426    | 106 456    | 93 970     | 204 035    | 108 270    | 95 765     |
| Jauja       | 88 524     | 43 077     | 45 447     | 86 957     | 42 293     | 44 664     | 85 381     | 41 504     | 43 877     | 83 796     | 40 712     | 43 084     |
| Junín       | 27 722     | 13 581     | 14 141     | 26 965     | 13 210     | 13 755     | 26 220     | 12 845     | 13 375     | 25 482     | 12 483     | 12 999     |
| Salpo       | 244 727    | 132 960    | 111 767    | 254 488    | 138 312    | 116 176    | 264 455    | 143 775    | 120 680    | 274 610    | 149 336    | 125 274    |
| Tarma       | 111 631    | 55 340     | 56 291     | 110 445    | 54 705     | 55 740     | 109 227    | 54 054     | 55 173     | 107 976    | 53 387     | 54 589     |
| Yauli       | 45 858     | 24 956     | 20 902     | 44 613     | 24 349     | 20 264     | 43 384     | 23 747     | 19 637     | 42 170     | 23 149     | 19 021     |
| Chupaca     | 53 564     | 26 344     | 27 220     | 53 424     | 26 294     | 27 130     | 53 263     | 26 233     | 27 030     | 53 080     | 26 161     | 26 919     |

Fuente: INEI- Dirección Técnica de Demografía e Indicadores Sociales, Boletín Especial N° 18 - 2009.

GRÁFICON° 4.10  
DEPARTAMENTO JUNÍN: POBLACIÓN ESTIMADA AL 30 DE JUNIO, POR AÑOS CALENDARIO, 2000 , 2010 Y 2015



Fuente: INEI- Dirección Técnica de Demografía e Indicadores Sociales

GRÁFICO N° 4.11  
DEPARTAMENTO JUNÍN: POBLACIÓN ESTIMADA AL 30 DE JUNIO,  
POR PROVINCIA, 2000

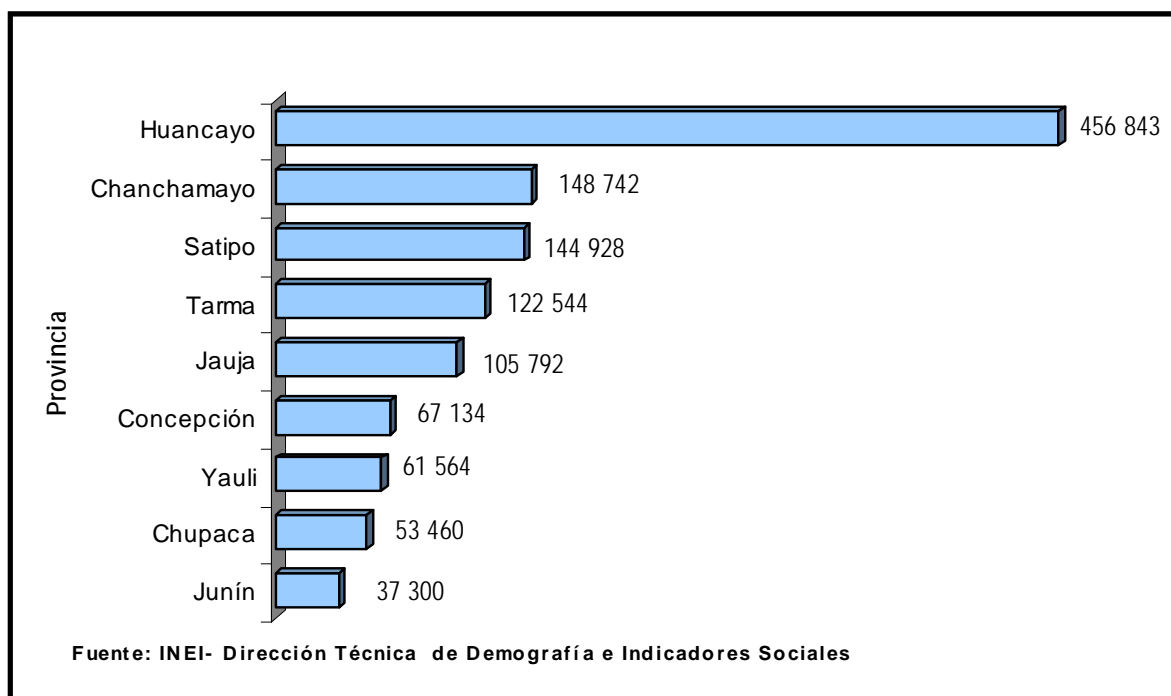
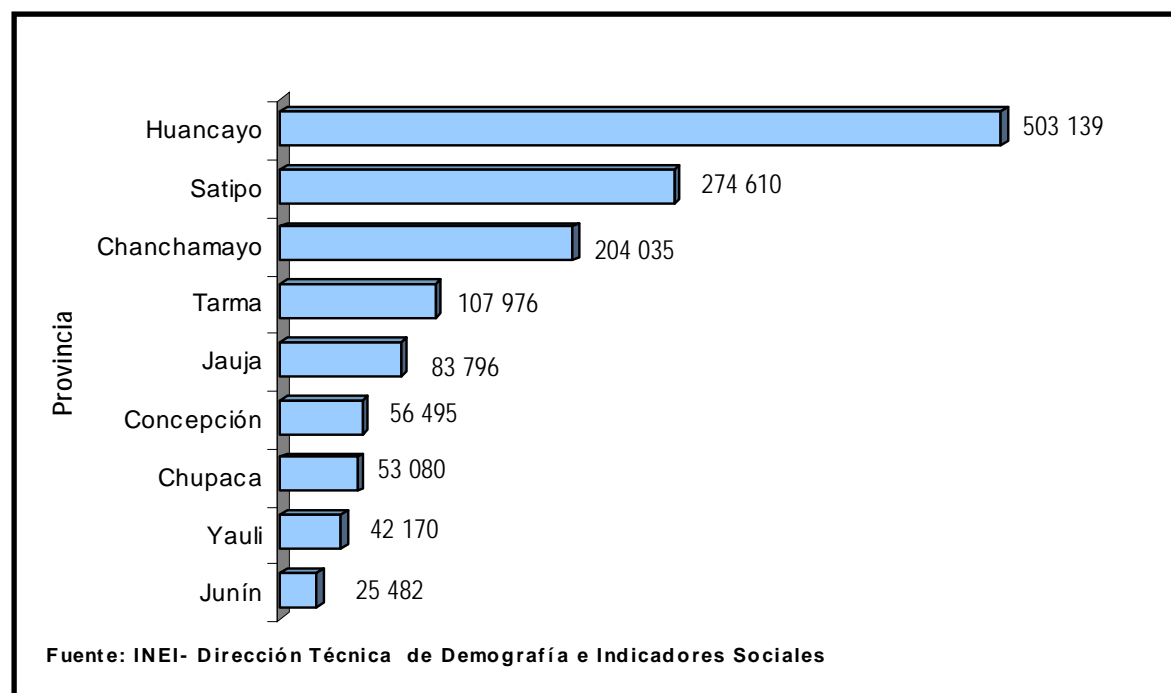


GRÁFICO N° 4.12  
DEPARTAMENTO JUNÍN: POBLACIÓN ESTIMADA AL 30 DE JUNIO,  
POR PROVINCIA, 2015



**V.**

**Junín: Población Estimada y  
Proyectada por Distrito,  
2000 - 2015**

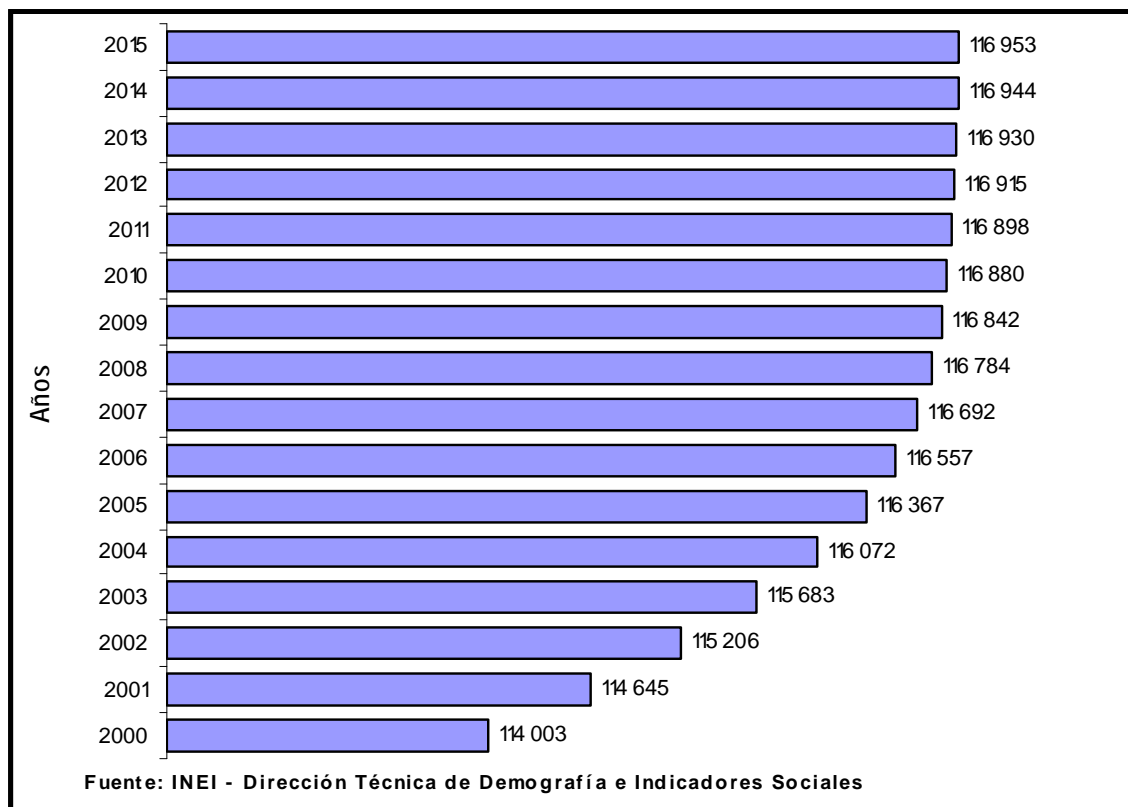


5.1 PROVINCIA HUANCAYO: POBLACIÓN ESTIMADA AL 30 DE JUNIO, POR SEXO, SEGÚN AÑOS CALENDARIO, 2000 - 2015

| Año  | Provincia: Huancayo |         |         | Distrito: Huancayo |        |        |
|------|---------------------|---------|---------|--------------------|--------|--------|
|      | Total               | Sexo    |         | Total              | Sexo   |        |
|      |                     | Hombre  | Mujer   |                    | Hombre | Mujer  |
| 2000 | 456 843             | 223 481 | 233 362 | 114 003            | 55 349 | 58 654 |
| 2001 | 461 609             | 225 525 | 236 084 | 114 645            | 55 584 | 59 061 |
| 2002 | 466 150             | 227 427 | 238 723 | 115 206            | 55 773 | 59 433 |
| 2003 | 470 444             | 229 188 | 241 256 | 115 683            | 55 917 | 59 766 |
| 2004 | 474 470             | 230 808 | 243 662 | 116 072            | 56 018 | 60 054 |
| 2005 | 478 207             | 232 287 | 245 920 | 116 367            | 56 074 | 60 293 |
| 2006 | 481 593             | 233 597 | 247 996 | 116 557            | 56 081 | 60 476 |
| 2007 | 484 640             | 234 738 | 249 902 | 116 692            | 56 088 | 60 604 |
| 2008 | 487 435             | 235 750 | 251 685 | 116 784            | 56 092 | 60 692 |
| 2009 | 490 050             | 236 671 | 253 379 | 116 842            | 56 096 | 60 746 |
| 2010 | 492 568             | 237 538 | 255 030 | 116 880            | 56 100 | 60 780 |
| 2011 | 495 002             | 238 358 | 256 644 | 116 898            | 56 104 | 60 794 |
| 2012 | 497 299             | 239 107 | 258 192 | 116 915            | 56 108 | 60 807 |
| 2013 | 499 432             | 239 773 | 259 659 | 116 930            | 56 112 | 60 818 |
| 2014 | 501 384             | 240 345 | 261 039 | 116 944            | 56 116 | 60 828 |
| 2015 | 503 139             | 240 819 | 262 320 | 116 953            | 56 120 | 60 833 |

Fuente: INEI - Dirección Técnica de Demografía e Indicadores Sociales, Boletín Especial N° 18 - 2009

GRÁFICO N° 5.1  
DISTRITO HUANCAYO: POBLACIÓN ESTIMADA AL 30 DE JUNIO,  
POR AÑOS CALENDARIO, 2000 - 2015

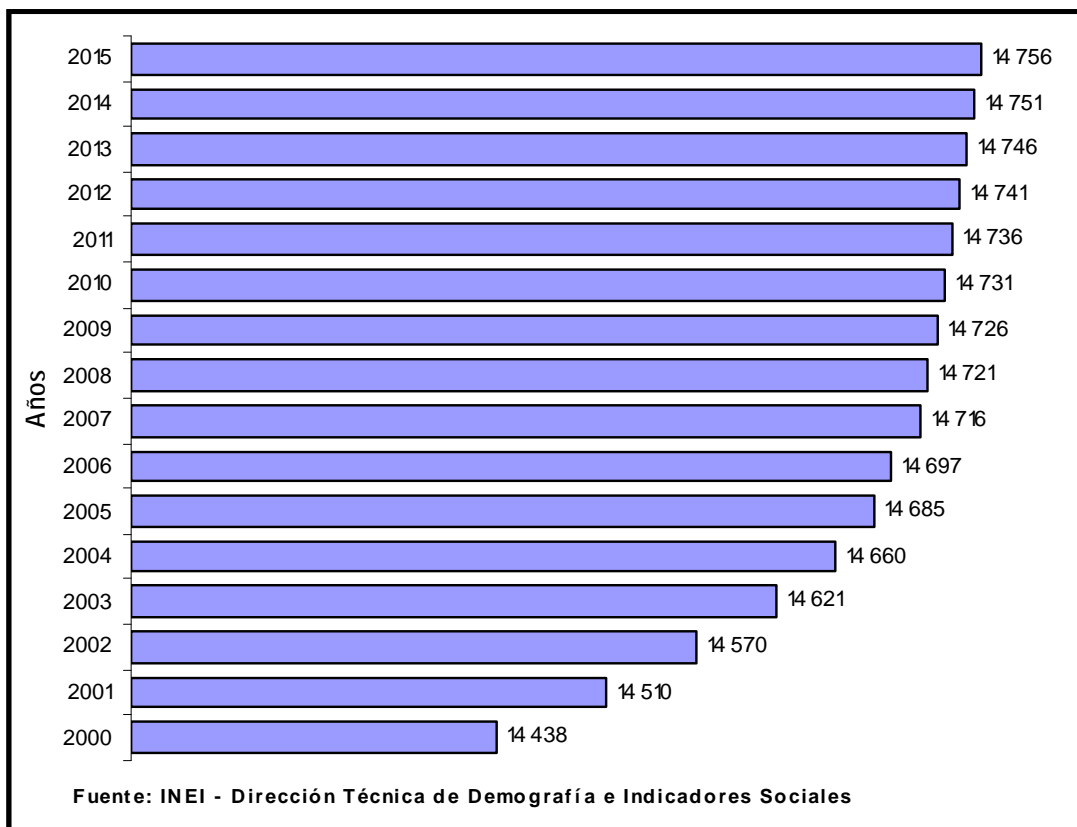


5.2 PROVINCIA CONCEPCIÓN: POBLACIÓN ESTIMADA AL 30 DE JUNIO, POR SEXO, SEGÚN AÑOS CALENDARIO, 2000 - 2015

| Año  | Provincia: Concepción |        |        | Distrito: Concepción |        |       |
|------|-----------------------|--------|--------|----------------------|--------|-------|
|      | Total                 | Sexo   |        | Total                | Sexo   |       |
|      |                       | Hombre | Mujer  |                      | Hombre | Mujer |
| 2000 | 67 134                | 33 178 | 33 956 | 14 438               | 7 071  | 7 367 |
| 2001 | 66 636                | 32 929 | 33 707 | 14 510               | 7 106  | 7 404 |
| 2002 | 66 102                | 32 659 | 33 443 | 14 570               | 7 135  | 7 435 |
| 2003 | 65 530                | 32 368 | 33 162 | 14 621               | 7 153  | 7 468 |
| 2004 | 64 920                | 32 057 | 32 863 | 14 660               | 7 169  | 7 491 |
| 2005 | 64 270                | 31 728 | 32 542 | 14 685               | 7 177  | 7 508 |
| 2006 | 63 577                | 31 378 | 32 199 | 14 697               | 7 179  | 7 518 |
| 2007 | 62 844                | 31 009 | 31 835 | 14 716               | 7 196  | 7 520 |
| 2008 | 62 081                | 30 625 | 31 456 | 14 721               | 7 199  | 7 522 |
| 2009 | 61 303                | 30 233 | 31 070 | 14 726               | 7 202  | 7 524 |
| 2010 | 60 521                | 29 839 | 30 682 | 14 731               | 7 205  | 7 526 |
| 2011 | 59 736                | 29 444 | 30 292 | 14 736               | 7 208  | 7 528 |
| 2012 | 58 942                | 29 044 | 29 898 | 14 741               | 7 211  | 7 530 |
| 2013 | 58 138                | 28 639 | 29 499 | 14 746               | 7 214  | 7 532 |
| 2014 | 57 324                | 28 229 | 29 095 | 14 751               | 7 217  | 7 534 |
| 2015 | 56 495                | 27 812 | 28 683 | 14 756               | 7 220  | 7 536 |

Fuente: INEI - Dirección Técnica de Demografía e Indicadores Sociales, Boletín Especial N° 18 - 2009

GRÁFICO N° 5.2  
DISTRITO CONCEPCIÓN: POBLACIÓN ESTIMADA AL 30 DE JUNIO, POR AÑOS CALENDARIO, 2000 - 2015



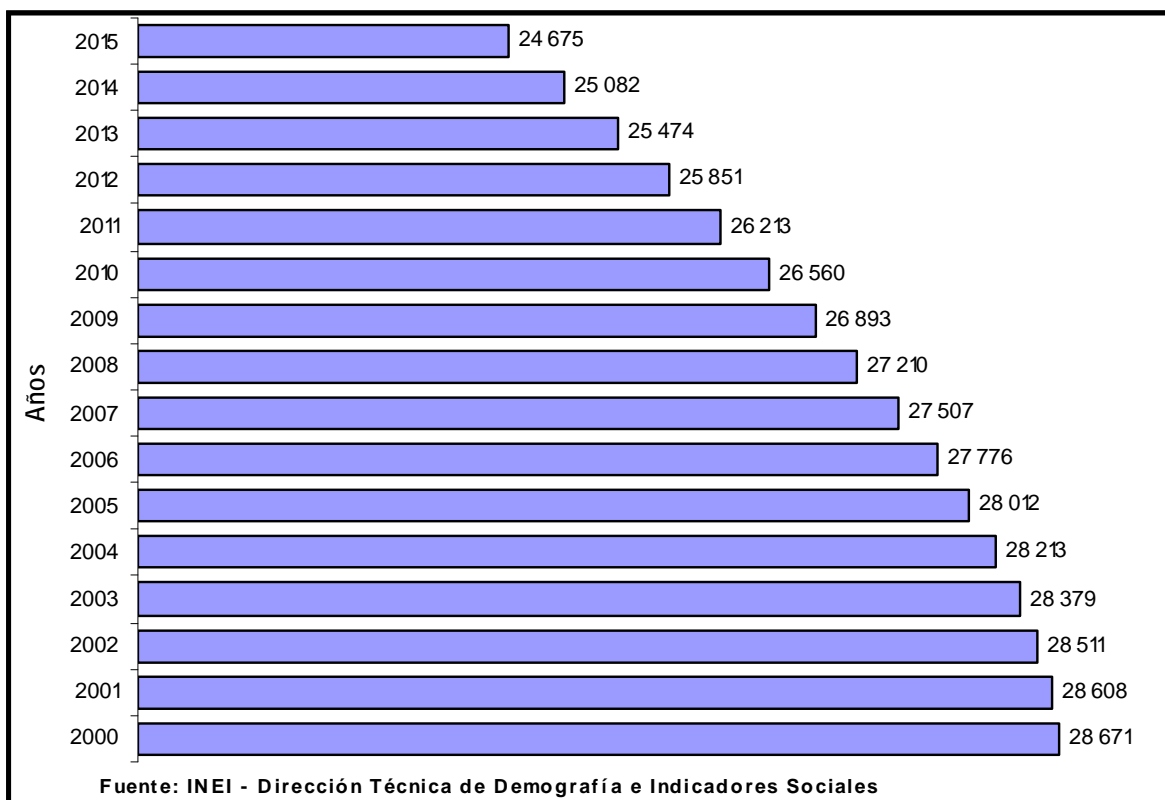


5.3 PROVINCIA CHANCHAMAYO: POBLACIÓN ESTIMADA AL 30 DE JUNIO, POR SEXO, SEGÚN AÑOS CALENDARIO, 2000 - 2015

| Año  | Provincia: Chanchamayo |         |        | Distrito: Chanchamayo |        |        |
|------|------------------------|---------|--------|-----------------------|--------|--------|
|      | Total                  | Sexo    |        | Total                 | Sexo   |        |
|      |                        | Hombre  | Mujer  |                       | Hombre | Mujer  |
| 2000 | 148 742                | 79 997  | 68 745 | 28 671                | 15 048 | 13 623 |
| 2001 | 152 551                | 81 985  | 70 566 | 28 608                | 14 997 | 13 611 |
| 2002 | 156 359                | 83 960  | 72 399 | 28 511                | 14 927 | 13 584 |
| 2003 | 160 156                | 85 921  | 74 235 | 28 379                | 14 838 | 13 541 |
| 2004 | 163 933                | 87 866  | 76 067 | 28 213                | 14 732 | 13 481 |
| 2005 | 167 679                | 89 793  | 77 886 | 28 012                | 14 609 | 13 403 |
| 2006 | 171 370                | 91 689  | 79 681 | 27 776                | 14 468 | 13 308 |
| 2007 | 175 007                | 93 552  | 81 455 | 27 507                | 14 310 | 13 197 |
| 2008 | 178 610                | 95 393  | 83 217 | 27 210                | 14 139 | 13 071 |
| 2009 | 182 211                | 97 229  | 84 982 | 26 893                | 13 957 | 12 936 |
| 2010 | 185 833                | 99 072  | 86 761 | 26 560                | 13 768 | 12 792 |
| 2011 | 189 483                | 100 925 | 88 558 | 26 213                | 13 572 | 12 641 |
| 2012 | 193 140                | 102 778 | 90 362 | 25 851                | 13 368 | 12 483 |
| 2013 | 196 791                | 104 623 | 92 168 | 25 474                | 13 157 | 12 317 |
| 2014 | 200 426                | 106 456 | 93 970 | 25 082                | 12 939 | 12 143 |
| 2015 | 204 035                | 108 270 | 95 765 | 24 675                | 12 714 | 11 961 |

Fuente: INEI - Dirección Técnica de Demografía e Indicadores Sociales, Boletín Especial N° 18 - 2009

GRÁFICO N° 5.3  
DISTRITO CHANCHAMAYO: POBLACIÓN ESTIMADA AL 30 DE JUNIO,  
POR AÑOS CALENDARIO, 2000 - 2015

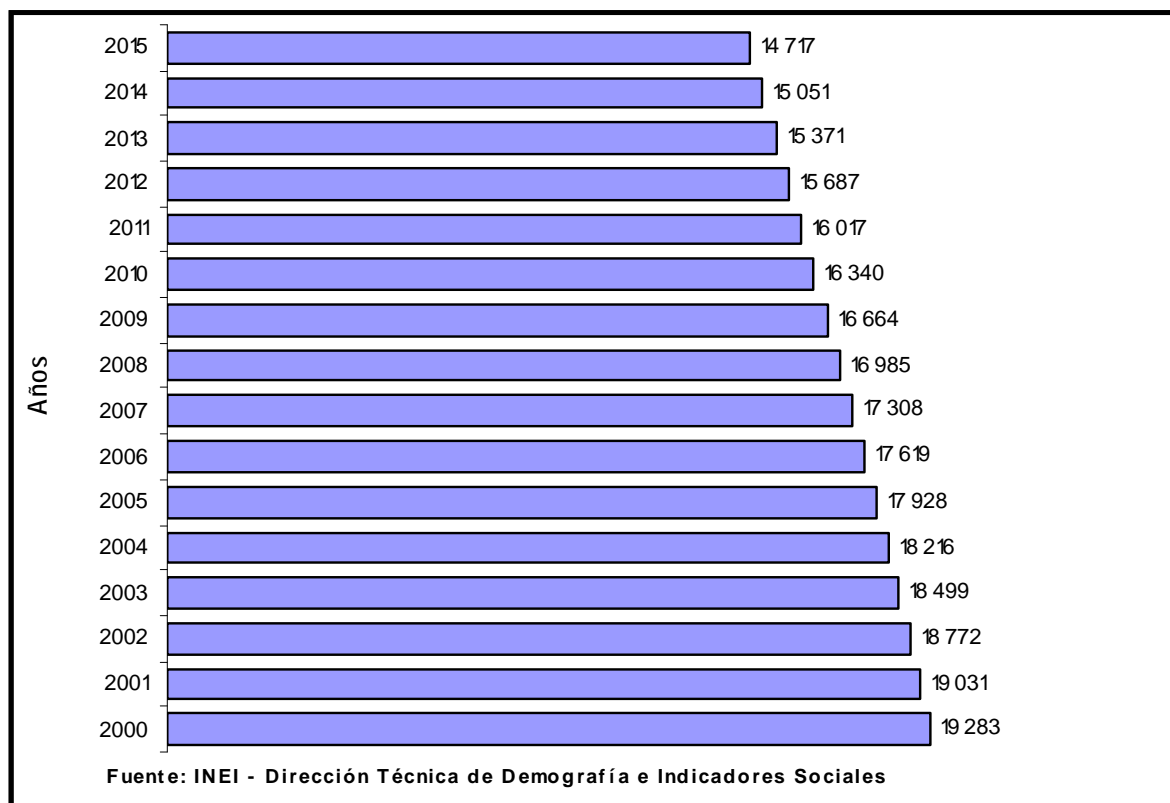


5.4 PROVINCIA JAUJA: POBLACIÓN ESTIMADA AL 30 DE JUNIO, POR SEXO, SEGÚN AÑOS CALENDARIO, 2000 - 2015

| Año  | Provincia: Jauja |        |        | Distrito: Jauja |        |       |
|------|------------------|--------|--------|-----------------|--------|-------|
|      | Total            | Sexo   |        | Total           | Sexo   |       |
|      |                  | Hombre | Mujer  |                 | Hombre | Mujer |
| 2000 | 105 792          | 51 763 | 54 029 | 19 283          | 9 662  | 9 621 |
| 2001 | 104 599          | 51 164 | 53 435 | 19 031          | 9 513  | 9 518 |
| 2002 | 103 356          | 50 536 | 52 820 | 18 772          | 9 362  | 9 410 |
| 2003 | 102 060          | 49 878 | 52 182 | 18 499          | 9 205  | 9 294 |
| 2004 | 100 711          | 49 195 | 51 516 | 18 216          | 9 042  | 9 174 |
| 2005 | 99 309           | 48 487 | 50 822 | 17 928          | 8 878  | 9 050 |
| 2006 | 97 845           | 47 751 | 50 094 | 17 619          | 8 705  | 8 914 |
| 2007 | 96 328           | 46 989 | 49 339 | 17 308          | 8 532  | 8 776 |
| 2008 | 94 776           | 46 211 | 48 565 | 16 985          | 8 352  | 8 633 |
| 2009 | 93 209           | 45 425 | 47 784 | 16 664          | 8 176  | 8 488 |
| 2010 | 91 645           | 44 641 | 47 004 | 16 340          | 7 996  | 8 344 |
| 2011 | 90 086           | 43 860 | 46 226 | 16 017          | 7 819  | 8 198 |
| 2012 | 88 524           | 43 077 | 45 447 | 15 687          | 7 638  | 8 049 |
| 2013 | 86 957           | 42 293 | 44 664 | 15 371          | 7 467  | 7 904 |
| 2014 | 85 381           | 41 504 | 43 877 | 15 051          | 7 293  | 7 758 |
| 2015 | 83 796           | 40 712 | 43 084 | 14 717          | 7 115  | 7 602 |

Fuente: INEI - Dirección Técnica de Demografía e Indicadores Sociales, Boletín Especial N° 18 - 2009

GRÁFICO N° 5.4  
DISTRITO JAUJA: POBLACIÓN ESTIMADA AL 30 DE JUNIO,  
POR AÑOS CALENDARIO, 2000 - 2015

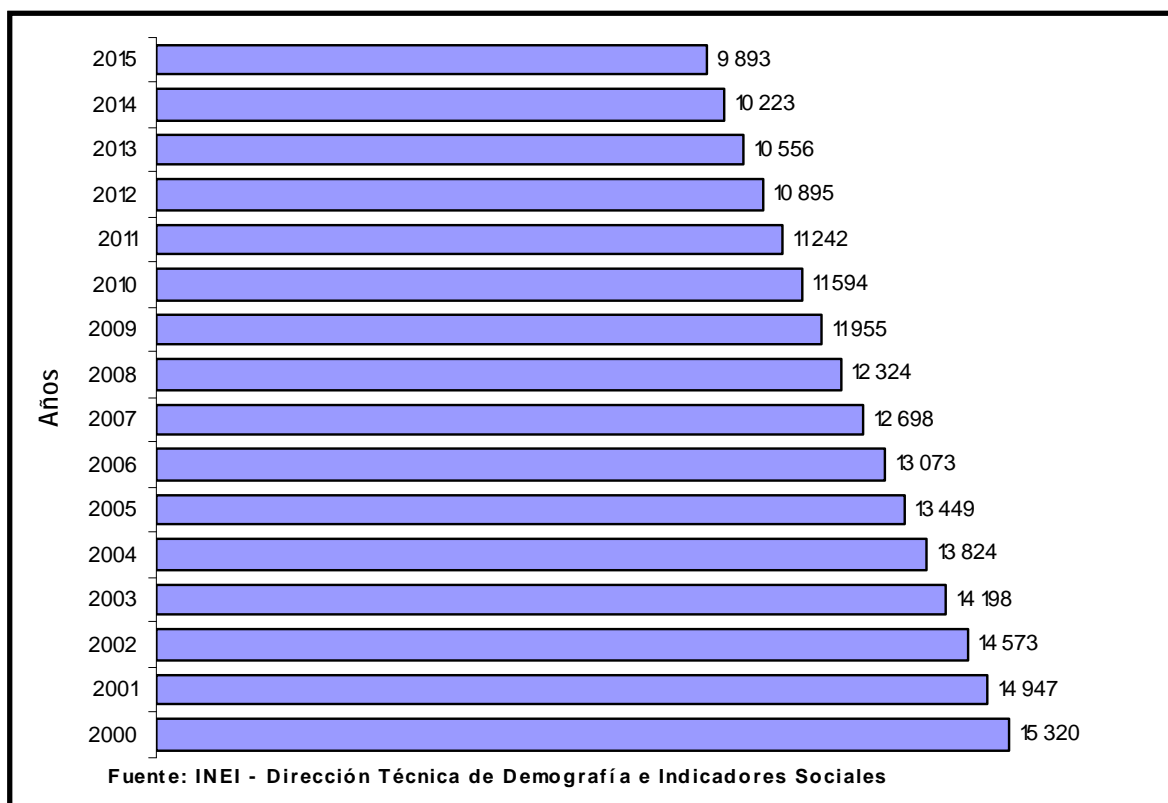


5.5 PROVINCIA JUNÍN: POBLACIÓN ESTIMADA AL 30 DE JUNIO, POR SEXO SEGÚN AÑOS CALENDARIO, 2000 - 2015

| Año  | Provincia: Junín |        |        | Distrito: Junín |        |       |
|------|------------------|--------|--------|-----------------|--------|-------|
|      | Total            | Sexo   |        | Total           | Sexo   |       |
|      |                  | Hombre | Mujer  |                 | Hombre | Mujer |
| 2000 | 37 300           | 18 260 | 19 040 | 15 320          | 7 244  | 8 076 |
| 2001 | 36 515           | 17 880 | 18 635 | 14 947          | 7 061  | 7 886 |
| 2002 | 35 724           | 17 494 | 18 230 | 14 573          | 6 877  | 7 696 |
| 2003 | 34 928           | 17 105 | 17 823 | 14 198          | 6 692  | 7 506 |
| 2004 | 34 127           | 16 713 | 17 414 | 13 824          | 6 508  | 7 316 |
| 2005 | 33 319           | 16 318 | 17 001 | 13 449          | 6 325  | 7 124 |
| 2006 | 32 506           | 15 921 | 16 585 | 13 073          | 6 141  | 6 932 |
| 2007 | 31 687           | 15 521 | 16 166 | 12 698          | 5 958  | 6 740 |
| 2008 | 30 871           | 15 122 | 15 749 | 12 324          | 5 776  | 6 548 |
| 2009 | 30 063           | 14 727 | 15 336 | 11 955          | 5 596  | 6 359 |
| 2010 | 29 269           | 14 338 | 14 931 | 11 594          | 5 421  | 6 173 |
| 2011 | 28 490           | 13 957 | 14 533 | 11 242          | 5 250  | 5 992 |
| 2012 | 27 722           | 13 581 | 14 141 | 10 895          | 5 082  | 5 813 |
| 2013 | 26 965           | 13 210 | 13 755 | 10 556          | 4 918  | 5 638 |
| 2014 | 26 220           | 12 845 | 13 375 | 10 223          | 4 757  | 5 466 |
| 2015 | 25 482           | 12 483 | 12 999 | 9 893           | 4 598  | 5 295 |

Fuente: INEI - Dirección Técnica de Demografía e Indicadores Sociales, Boletín Especial N° 18 - 2009

GRÁFICO N° 5.5  
DISTRITO JUNÍN: POBLACIÓN ESTIMADA AL 30 DE JUNIO,  
POR AÑOS CALENDARIO, 2000 - 2015

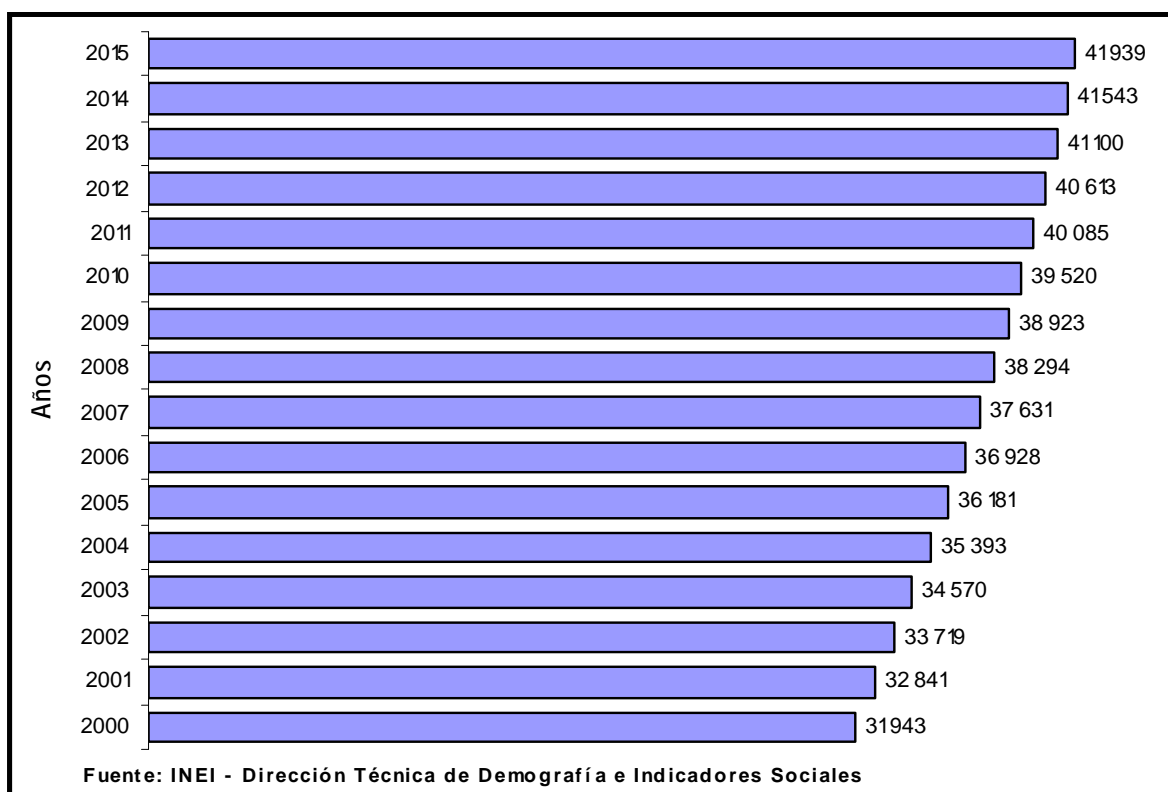


5.6 PROVINCIA SATIPO: POBLACIÓN ESTIMADA AL 30 DE JUNIO, POR SEXO SEGÚN AÑOS CALENDARIO, 2000 - 2015

| Año  | Provincia: Satipo |         |         | Distrito: Satipo |        |        |
|------|-------------------|---------|---------|------------------|--------|--------|
|      | Total             | Sexo    |         | Total            | Sexo   |        |
|      |                   | Hombre  | Mujer   |                  | Hombre | Mujer  |
| 2000 | 144 928           | 78 170  | 66 758  | 31 943           | 16 769 | 15 174 |
| 2001 | 152 099           | 82 111  | 69 988  | 32 841           | 17 248 | 15 593 |
| 2002 | 159 496           | 86 171  | 73 325  | 33 719           | 17 715 | 16 004 |
| 2003 | 167 111           | 90 347  | 76 764  | 34 570           | 18 166 | 16 404 |
| 2004 | 174 934           | 94 637  | 80 297  | 35 393           | 18 601 | 16 792 |
| 2005 | 182 958           | 99 041  | 83 917  | 36 181           | 19 017 | 17 164 |
| 2006 | 191 153           | 103 542 | 87 611  | 36 928           | 19 412 | 17 516 |
| 2007 | 199 517           | 108 137 | 91 380  | 37 631           | 19 782 | 17 849 |
| 2008 | 208 073           | 112 838 | 95 235  | 38 294           | 20 130 | 18 164 |
| 2009 | 216 852           | 117 660 | 99 192  | 38 923           | 20 459 | 18 464 |
| 2010 | 225 889           | 122 622 | 103 267 | 39 520           | 20 770 | 18 750 |
| 2011 | 235 190           | 127 727 | 107 463 | 40 085           | 21 062 | 19 023 |
| 2012 | 244 727           | 132 960 | 111 767 | 40 613           | 21 334 | 19 279 |
| 2013 | 254 488           | 138 312 | 116 176 | 41 100           | 21 583 | 19 517 |
| 2014 | 264 455           | 143 775 | 120 680 | 41 543           | 21 807 | 19 736 |
| 2015 | 274 610           | 149 336 | 125 274 | 41 939           | 22 005 | 19 934 |

Fuente: INEI - Dirección Técnica de Demografía e Indicadores Sociales, Boletín Especial N° 18 - 2009

GRÁFICO N° 5.6  
DISTRITO SATIPO: POBLACIÓN ESTIMADA AL 30 DE JUNIO,  
POR AÑOS CALENDARIO, 2000 - 2015

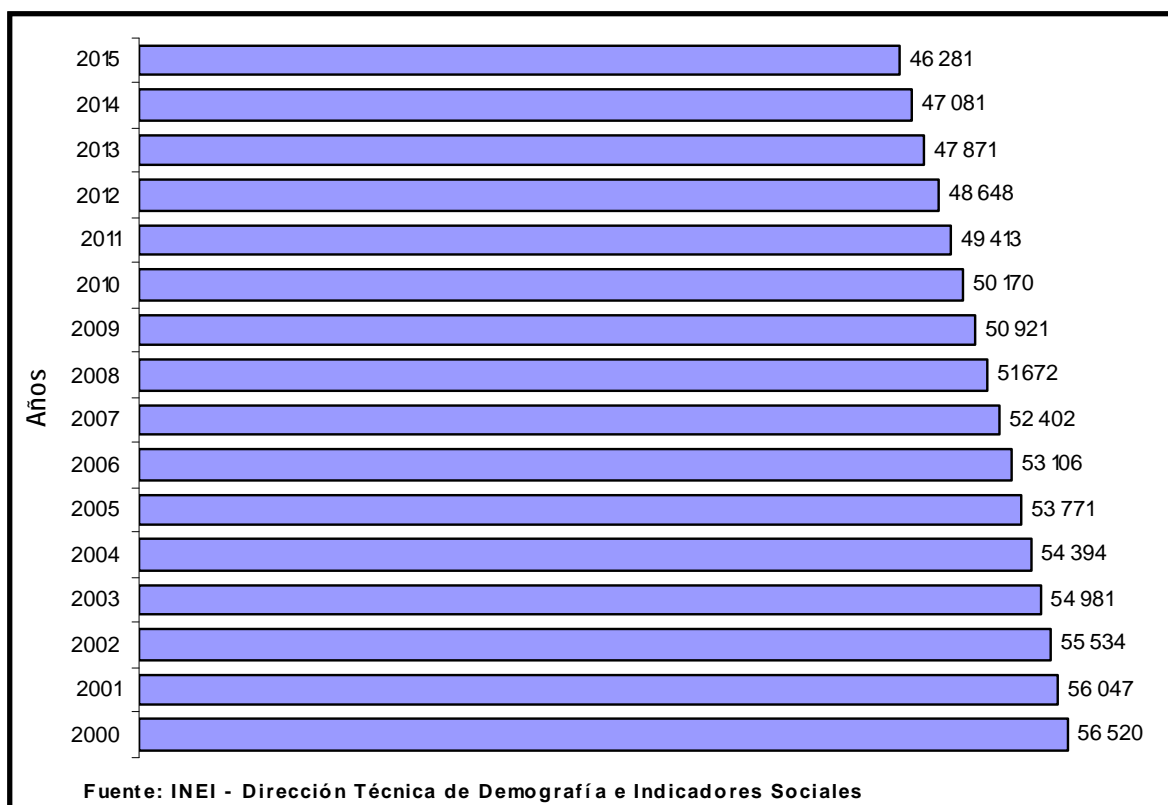


5.7 PROVINCIA TARMA: POBLACIÓN ESTIMADA AL 30 DE JUNIO, POR SEXO, SEGÚN AÑOS CALENDARIO, 2000 - 2015

| Año  | Provincia: Tarma |        |        | Total  | Distrito: Tarma |        |       |
|------|------------------|--------|--------|--------|-----------------|--------|-------|
|      | Total            | Sexo   |        |        | Total           | Sexo   |       |
|      |                  | Hombre | Mujer  |        |                 | Hombre | Mujer |
| 2000 | 122 544          | 61 330 | 61 214 | 56 520 | 27 641          | 28 879 |       |
| 2001 | 122 012          | 61 026 | 60 986 | 56 047 | 27 374          | 28 673 |       |
| 2002 | 121 408          | 60 680 | 60 728 | 55 534 | 27 087          | 28 447 |       |
| 2003 | 120 729          | 60 292 | 60 437 | 54 981 | 26 778          | 28 203 |       |
| 2004 | 119 975          | 59 866 | 60 109 | 54 394 | 26 452          | 27 942 |       |
| 2005 | 119 141          | 59 402 | 59 739 | 53 771 | 26 109          | 27 662 |       |
| 2006 | 118 218          | 58 896 | 59 322 | 53 106 | 25 746          | 27 360 |       |
| 2007 | 117 213          | 58 349 | 58 864 | 52 402 | 25 366          | 27 036 |       |
| 2008 | 116 148          | 57 772 | 58 376 | 51 672 | 24 972          | 26 700 |       |
| 2009 | 115 044          | 57 176 | 57 868 | 50 921 | 24 569          | 26 352 |       |
| 2010 | 113 924          | 56 573 | 57 351 | 50 170 | 24 167          | 26 003 |       |
| 2011 | 112 789          | 55 962 | 56 827 | 49 413 | 23 763          | 25 650 |       |
| 2012 | 111 631          | 55 340 | 56 291 | 48 648 | 23 352          | 25 296 |       |
| 2013 | 110 445          | 54 705 | 55 740 | 47 871 | 22 939          | 24 932 |       |
| 2014 | 109 227          | 54 054 | 55 173 | 47 081 | 22 519          | 24 562 |       |
| 2015 | 107 976          | 53 387 | 54 589 | 46 281 | 22 096          | 24 185 |       |

Fuente: INEI - Dirección Técnica de Demografía e Indicadores Sociales, Boletín Especial N° 18 - 2009

GRÁFICO N° 5.7  
DISTRITO TARMA: POBLACIÓN ESTIMADA AL 30 DE JUNIO,  
POR AÑOS CALENDARIO, 2000 - 2015

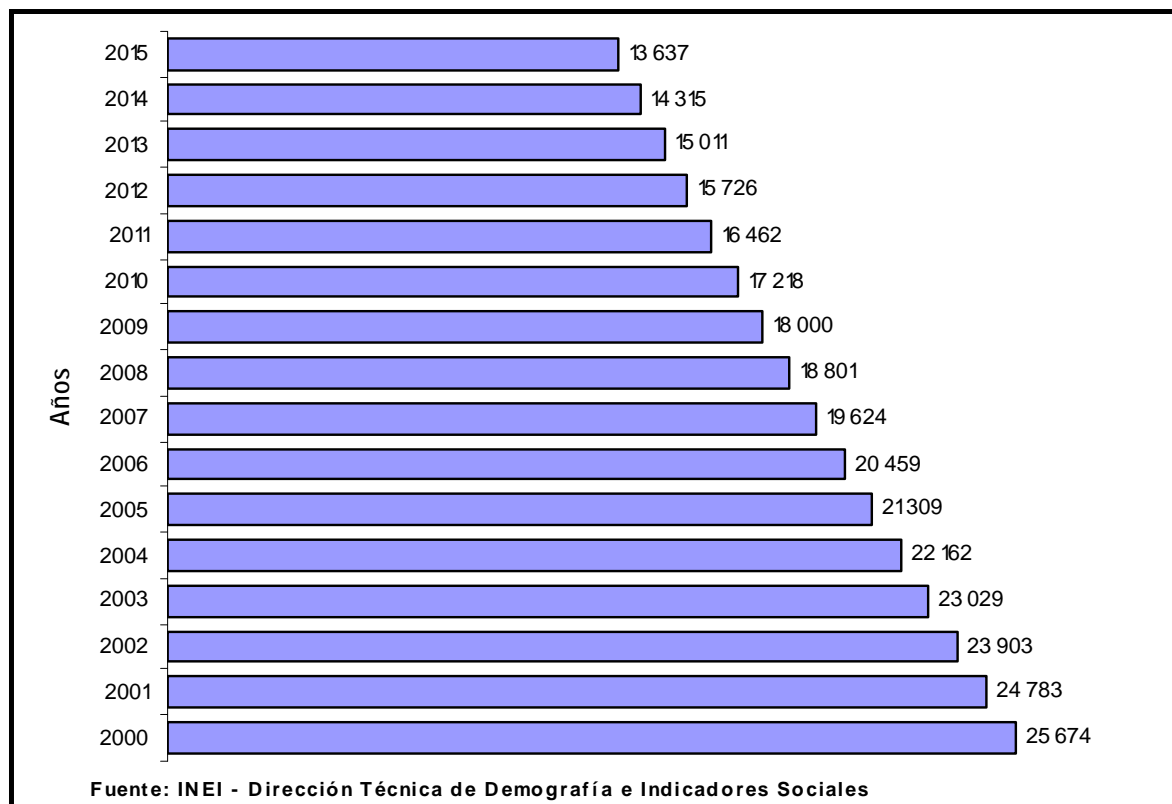


5.8 PROVINCIA YAULI: POBLACIÓN ESTIMADA AL 30 DE JUNIO, POR SEXO, SEGÚN AÑOS CALENDARIO, 2000 - 2015

| Año  | Provincia: Yauli |        |        | Distrito: La Oroya |        |        |
|------|------------------|--------|--------|--------------------|--------|--------|
|      | Total            | Sexo   |        | Total              | Sexo   |        |
|      |                  | Hombre | Mujer  |                    | Hombre | Mujer  |
| 2000 | 61 564           | 32 321 | 29 243 | 25 674             | 13 053 | 12 621 |
| 2001 | 60 283           | 31 749 | 28 534 | 24 783             | 12 598 | 12 185 |
| 2002 | 58 990           | 31 163 | 27 827 | 23 903             | 12 144 | 11 759 |
| 2003 | 57 687           | 30 566 | 27 121 | 23 029             | 11 692 | 11 337 |
| 2004 | 56 374           | 29 959 | 26 415 | 22 162             | 11 244 | 10 918 |
| 2005 | 55 052           | 29 344 | 25 708 | 21 309             | 10 802 | 10 507 |
| 2006 | 53 718           | 28 719 | 24 999 | 20 459             | 10 361 | 10 098 |
| 2007 | 52 375           | 28 085 | 24 290 | 19 624             | 9 929  | 9 695  |
| 2008 | 51 034           | 27 448 | 23 586 | 18 801             | 9 502  | 9 299  |
| 2009 | 49 707           | 26 813 | 22 894 | 18 000             | 9 087  | 8 913  |
| 2010 | 48 401           | 26 186 | 22 215 | 17 218             | 8 680  | 8 538  |
| 2011 | 47 120           | 25 568 | 21 552 | 16 462             | 8 287  | 8 175  |
| 2012 | 45 858           | 24 956 | 20 902 | 15 726             | 7 904  | 7 822  |
| 2013 | 44 613           | 24 349 | 20 264 | 15 011             | 7 533  | 7 478  |
| 2014 | 43 384           | 23 747 | 19 637 | 14 315             | 7 170  | 7 145  |
| 2015 | 42 170           | 23 149 | 19 021 | 13 637             | 6 817  | 6 820  |

Fuente: INEI - Dirección Técnica de Demografía e Indicadores Sociales, Boletín Especial N° 18 - 2009

GRÁFICO N° 5.8  
DISTRITO LA OROYA: POBLACIÓN ESTIMADA AL 30 DE JUNIO,  
POR AÑOS CALENDARIO, 2000 - 2015

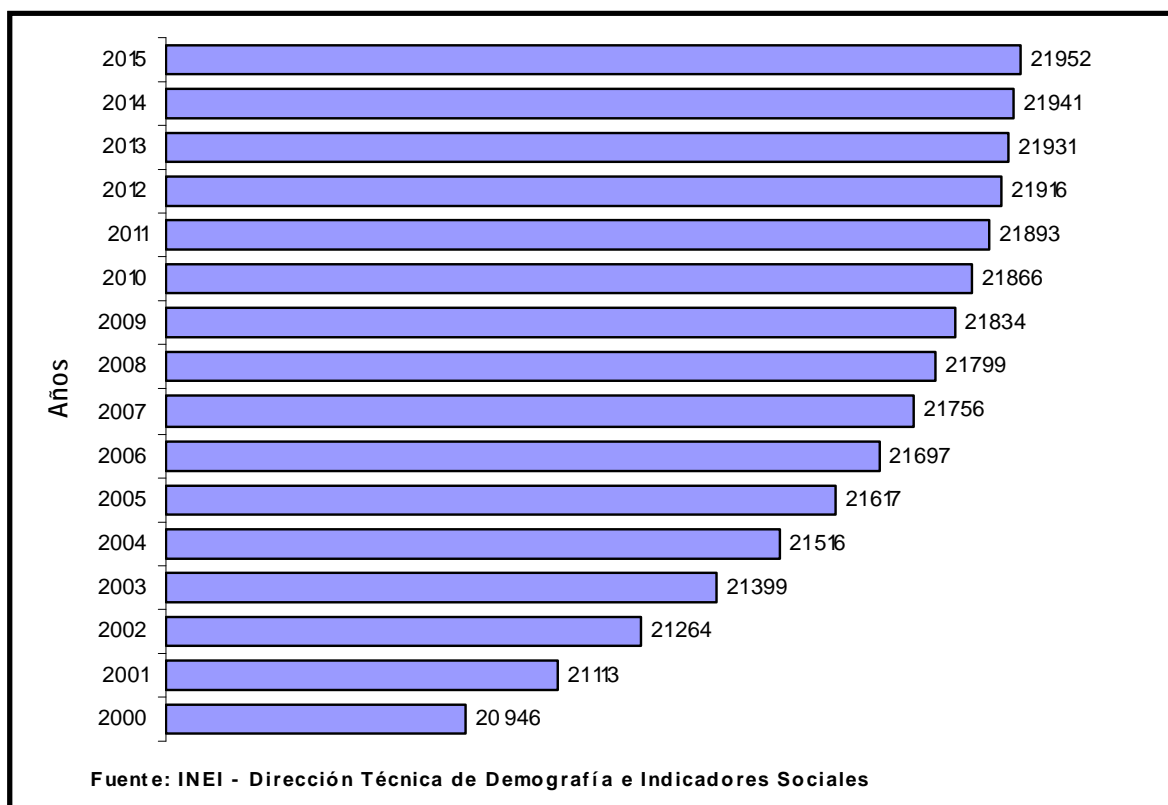


5.9 PROVINCIA CHUPACA: POBLACIÓN ESTIMADA AL 30 DE JUNIO, POR SEXO, SEGÚN AÑOS CALENDARIO, 2000 - 2015

| Año  | Provincia: Chupaca |        |        | Distrito: Chupaca |        |        |
|------|--------------------|--------|--------|-------------------|--------|--------|
|      | Total              | Sexo   |        | Total             | Sexo   |        |
|      |                    | Hombre | Mujer  |                   | Hombre | Mujer  |
| 2000 | 53 460             | 26 051 | 27 409 | 20 946            | 10 221 | 10 725 |
| 2001 | 53 646             | 26 166 | 27 480 | 21 113            | 10 291 | 10 822 |
| 2002 | 53 801             | 26 263 | 27 538 | 21 264            | 10 352 | 10 912 |
| 2003 | 53 924             | 26 343 | 27 581 | 21 399            | 10 406 | 10 993 |
| 2004 | 54 011             | 26 405 | 27 606 | 21 516            | 10 450 | 11 066 |
| 2005 | 54 061             | 26 449 | 27 612 | 21 617            | 10 485 | 11 132 |
| 2006 | 54 070             | 26 474 | 27 596 | 21 697            | 10 510 | 11 187 |
| 2007 | 54 037             | 26 478 | 27 559 | 21 756            | 10 525 | 11 231 |
| 2008 | 53 975             | 26 468 | 27 507 | 21 799            | 10 530 | 11 269 |
| 2009 | 53 891             | 26 447 | 27 444 | 21 834            | 10 535 | 11 299 |
| 2010 | 53 794             | 26 419 | 27 375 | 21 866            | 10 540 | 11 326 |
| 2011 | 53 688             | 26 386 | 27 302 | 21 893            | 10 545 | 11 348 |
| 2012 | 53 564             | 26 344 | 27 220 | 21 916            | 10 550 | 11 366 |
| 2013 | 53 424             | 26 294 | 27 130 | 21 931            | 10 555 | 11 376 |
| 2014 | 53 263             | 26 233 | 27 030 | 21 941            | 10 560 | 11 381 |
| 2015 | 53 080             | 26 161 | 26 919 | 21 952            | 10 565 | 11 387 |

Fuente: INEI - Dirección Técnica de Demografía e Indicadores Sociales, Boletín Especial N° 18 - 2009

GRÁFICO N° 5.9  
DISTRITO CHUPACA: POBLACIÓN ESTIMADA AL 30 DE JUNIO,  
POR AÑOS CALENDARIO, 2000 - 2015



5.10 DEPARTAMENTO JUNÍN: POBLACIÓN ESTIMADA AL 30 DE JUNIO, POR AÑOS CALENDARIO Y SEXO, SEGÚN PROVINCIA Y DISTRITO, 2000 - 2002

| Ubigeo | Provincia y Distrito      | 2000      |         |         | 2001      |         |         | 2002      |         |         |
|--------|---------------------------|-----------|---------|---------|-----------|---------|---------|-----------|---------|---------|
|        |                           | Total     | Hombre  | Mujer   | Total     | Hombre  | Mujer   | Total     | Hombre  | Mujer   |
| 120000 | JUNIN                     | 1 198 307 | 604 551 | 593 756 | 1 209 950 | 610 535 | 599 415 | 1 221 386 | 616 353 | 605 033 |
| 120100 | HUANCAYO                  | 456 843   | 223 481 | 233 362 | 461 609   | 225 525 | 236 084 | 466 150   | 227 427 | 238 723 |
| 120101 | Huancayo                  | 114 003   | 55 349  | 58 654  | 114 645   | 55 584  | 59 061  | 115 206   | 55 773  | 59 433  |
| 120104 | Carhuacallanga            | 567       | 283     | 284     | 603       | 303     | 300     | 641       | 324     | 317     |
| 120105 | Chacapampa                | 1 701     | 787     | 914     | 1 637     | 758     | 879     | 1 574     | 729     | 845     |
| 120106 | Chicche                   | 1 722     | 835     | 887     | 1 665     | 808     | 857     | 1 608     | 781     | 827     |
| 120107 | Chilca                    | 73 522    | 36 468  | 37 054  | 74 634    | 36 936  | 37 698  | 75 707    | 37 378  | 38 329  |
| 120108 | Chongos Alto              | 2 116     | 990     | 1 126   | 2 068     | 968     | 1 100   | 2 019     | 946     | 1 073   |
| 120111 | Chupuro                   | 2 366     | 1 152   | 1 214   | 2 333     | 1 137   | 1 196   | 2 299     | 1 121   | 1 178   |
| 120112 | Colca                     | 2 148     | 1 030   | 1 118   | 2 147     | 1 027   | 1 120   | 2 144     | 1 022   | 1 122   |
| 120113 | Cullhuas                  | 3 084     | 1 506   | 1 578   | 3 034     | 1 484   | 1 550   | 2 983     | 1 461   | 1 522   |
| 120114 | El Tambo                  | 137 999   | 67 392  | 70 607  | 140 284   | 68 414  | 71 870  | 142 504   | 69 393  | 73 111  |
| 120116 | Huacrapuquio              | 1 622     | 727     | 895     | 1 605     | 722     | 883     | 1 586     | 716     | 870     |
| 120117 | Hualhuas                  | 3 571     | 1 713   | 1 858   | 3 644     | 1 746   | 1 898   | 3 715     | 1 777   | 1 938   |
| 120119 | Huancán                   | 11 490    | 5 595   | 5 895   | 12 017    | 5 855   | 6 162   | 12 557    | 6 120   | 6 437   |
| 120120 | Huasicancha               | 1 190     | 585     | 605     | 1 170     | 576     | 594     | 1 150     | 567     | 583     |
| 120121 | Huayucachi                | 8 458     | 4 082   | 4 376   | 8 473     | 4 087   | 4 386   | 8 485     | 4 092   | 4 393   |
| 120122 | Ingenio                   | 2 931     | 1 411   | 1 520   | 2 914     | 1 404   | 1 510   | 2 895     | 1 397   | 1 498   |
| 120124 | Parahuanca                | 8 696     | 4 459   | 4 237   | 8 520     | 4 367   | 4 153   | 8 341     | 4 273   | 4 068   |
| 120125 | Pilcomayo                 | 11 368    | 5 757   | 5 611   | 11 707    | 5 903   | 5 804   | 12 048    | 6 048   | 6 000   |
| 120126 | Pucará                    | 6 565     | 3 166   | 3 399   | 6 484     | 3 125   | 3 359   | 6 399     | 3 082   | 3 317   |
| 120127 | Quichuay                  | 2 202     | 1 033   | 1 169   | 2 180     | 1 022   | 1 158   | 2 156     | 1 011   | 1 145   |
| 120128 | Quilcas                   | 4 036     | 1 964   | 2 072   | 4 065     | 1 974   | 2 091   | 4 092     | 1 983   | 2 109   |
| 120129 | San Agustín               | 9 556     | 4 717   | 4 839   | 9 727     | 4 792   | 4 935   | 9 895     | 4 864   | 5 031   |
| 120130 | San Jerónimo de Tunán     | 9 610     | 4 612   | 4 998   | 9 693     | 4 644   | 5 049   | 9 769     | 4 672   | 5 097   |
| 120132 | Sano                      | 3 927     | 1 902   | 2 025   | 3 940     | 1 904   | 2 036   | 3 951     | 1 906   | 2 045   |
| 120133 | Sapallanga                | 14 006    | 6 838   | 7 168   | 13 987    | 6 824   | 7 163   | 13 959    | 6 805   | 7 154   |
| 120134 | Sicaya                    | 7 447     | 3 583   | 3 864   | 7 518     | 3 618   | 3 900   | 7 584     | 3 650   | 3 934   |
| 120135 | Santo Domingo de Acobamba | 8 767     | 4 505   | 4 262   | 8 737     | 4 499   | 4 238   | 8 701     | 4 489   | 4 212   |
| 120136 | Viques                    | 2 173     | 1 040   | 1 133   | 2 178     | 1 044   | 1 134   | 2 182     | 1 047   | 1 135   |
| 120200 | CONCEPCIÓN                | 67 134    | 33 178  | 33 956  | 66 636    | 32 929  | 33 707  | 66 102    | 32 659  | 33 443  |
| 120201 | Concepción                | 14 438    | 7 071   | 7 367   | 14 510    | 7 106   | 7 404   | 14 570    | 7 135   | 7 435   |
| 120202 | Aco                       | 2 406     | 1 167   | 1 239   | 2 357     | 1 145   | 1 212   | 2 307     | 1 122   | 1 185   |

Continúa...



5.10 DEPARTAMENTO JUNÍN: POBLACIÓN ESTIMADA AL 30 DE JUNIO, POR AÑOS CALENDARIO Y SEXO, SEGÚN PROVINCIA Y DISTRITO, 2000 - 2002

| Ubigeo        | Provincia y Distrito | 2000           |               |               | 2001           |               |               | 2002           |               |               |
|---------------|----------------------|----------------|---------------|---------------|----------------|---------------|---------------|----------------|---------------|---------------|
|               |                      | Total          | Hombre        | Mujer         | Total          | Hombre        | Mujer         | Total          | Hombre        | Mujer         |
|               |                      | 120203         | Andamarca     | 6 615         | 3 367          | 3 248         | 6 502         | 3 298          | 3 204         | 6 387         |
| 120204        | Chambará             | 3 248          | 1 569         | 1 679         | 3 236          | 1 565         | 1 671         | 3 222          | 1 560         | 1 662         |
| 120205        | Cochas               | 2 814          | 1 458         | 1 356         | 2 747          | 1 418         | 1 329         | 2 680          | 1 378         | 1 302         |
| 120206        | Comas                | 9 562          | 5 004         | 4 558         | 9 375          | 4 930         | 4 445         | 9 185          | 4 853         | 4 332         |
| 120207        | Heroínas Toledo      | 1 720          | 799           | 921           | 1 688          | 786           | 902           | 1 658          | 774           | 884           |
| 120208        | Manzanares           | 1 763          | 832           | 931           | 1 744          | 823           | 921           | 1 725          | 814           | 911           |
| 120209        | Mariscal Castilla    | 1 588          | 823           | 765           | 1 591          | 824           | 767           | 1 594          | 825           | 769           |
| 120210        | Matahuasi            | 5 451          | 2 632         | 2 819         | 5 453          | 2 629         | 2 824         | 5 452          | 2 624         | 2 828         |
| 120211        | Mito                 | 1 657          | 809           | 848           | 1 644          | 802           | 842           | 1 629          | 794           | 835           |
| 120212        | Nuevo de Julio       | 2 148          | 1 020         | 1 128         | 2 109          | 998           | 1 111         | 2 069          | 975           | 1 094         |
| 120213        | Orcotuna             | 4 349          | 2 127         | 2 222         | 4 344          | 2 120         | 2 224         | 4 337          | 2 111         | 2 226         |
| 120214        | San José de Quero    | 7 036          | 3 378         | 3 658         | 7 009          | 3 367         | 3 642         | 6 973          | 3 352         | 3 621         |
| 120215        | Santa Rosa de Ocoya  | 2 339          | 1 122         | 1 217         | 2 327          | 1 118         | 1 209         | 2 314          | 1 114         | 1 200         |
| <b>120300</b> | <b>CHANCHAMAYO</b>   | <b>148 742</b> | <b>79 997</b> | <b>68 745</b> | <b>152 551</b> | <b>81 985</b> | <b>70 566</b> | <b>156 359</b> | <b>83 960</b> | <b>72 399</b> |
| 120301        | Chanchamayo          | 28 671         | 15 048        | 13 623        | 28 608         | 14 997        | 13 611        | 28 511         | 14 927        | 13 584        |
| 120302        | Perené               | 44 164         | 23 943        | 20 221        | 46 091         | 24 940        | 21 151        | 48 044         | 25 946        | 22 098        |
| 120303        | Pichanaqui           | 38 771         | 21 164        | 17 607        | 40 590         | 22 143        | 18 447        | 42 444         | 23 138        | 19 306        |
| 120304        | San Luis de Shuaro   | 6 982          | 3 937         | 3 045         | 7 046          | 3 978         | 3 068         | 7 103          | 4 015         | 3 088         |
| 120305        | San Ramón            | 26 017         | 13 518        | 12 499        | 26 267         | 13 630        | 12 637        | 26 490         | 13 726        | 12 764        |
| 120306        | Vitoc                | 4 137          | 2 387         | 1 750         | 3 949          | 2 297         | 1 652         | 3 767          | 2 208         | 1 559         |
| <b>120400</b> | <b>JAUJA</b>         | <b>105 792</b> | <b>51 763</b> | <b>54 029</b> | <b>104 599</b> | <b>51 164</b> | <b>53 435</b> | <b>103 356</b> | <b>50 536</b> | <b>52 820</b> |
| 120401        | Jauja                | 19 283         | 9 662         | 9 621         | 19 031         | 9 513         | 9 518         | 18 772         | 9 362         | 9 410         |
| 120402        | Acolla               | 9 977          | 4 860         | 5 117         | 9 824          | 4 783         | 5 041         | 9 666          | 4 702         | 4 964         |
| 120403        | Apata                | 6 062          | 2 955         | 3 107         | 5 945          | 2 895         | 3 050         | 5 826          | 2 834         | 2 992         |
| 120404        | Ataura               | 1 441          | 679           | 762           | 1 427          | 672           | 755           | 1 413          | 665           | 748           |
| 120405        | Canchayillo          | 1 978          | 991           | 987           | 1 965          | 986           | 979           | 1 950          | 980           | 970           |
| 120406        | Curicaca             | 1 955          | 998           | 957           | 1 942          | 992           | 950           | 1 928          | 986           | 942           |
| 120407        | El Mantaro           | 2 800          | 1 334         | 1 466         | 2 795          | 1 333         | 1 462         | 2 789          | 1 331         | 1 458         |
| 120408        | Huamali              | 2 221          | 1 068         | 1 153         | 2 202          | 1 061         | 1 141         | 2 182          | 1 053         | 1 129         |
| 120409        | Huarpampa            | 1 315          | 637           | 678           | 1 285          | 625           | 660           | 1 255          | 613           | 642           |
| 120410        | Huertas              | 2 176          | 1 124         | 1 052         | 2 148          | 1 111         | 1 037         | 2 118          | 1 096         | 1 022         |
| 120411        | Janjaillo            | 1 178          | 546           | 632           | 1 145          | 530           | 615           | 1 113          | 514           | 599           |
| 120412        | Julcan               | 1 067          | 511           | 556           | 1 042          | 498           | 544           | 1 017          | 485           | 532           |

Continúa...

5.10 DEPARTAMENTO JUNÍN: POBLACIÓN ESTIMADA AL 30 DE JUNIO, POR AÑOS CALENDARIO Y SEXO, SEGÚN PROVINCIA Y DISTRITO, 2000 - 2002

| Ubigeo        | Provincia y Distrito | 2000           |               |               |                |               |               | 2001           |               |               |        |        |        | 2002   |        |        |        |        |        |       |       |       |       |       |       |       |       |       |       |       |       |       |       |       |       |       |       |        |        |        |        |        |        |        |        |        |               |               |                |               |               |                |               |               |                |               |               |        |        |        |        |        |        |        |         |        |       |       |       |       |       |       |       |       |       |         |            |       |       |       |       |       |       |       |        |        |         |        |        |        |        |        |        |       |       |       |       |         |        |       |       |       |       |       |       |       |       |       |         |        |       |     |     |       |     |     |       |     |     |         |       |       |     |       |       |     |       |       |     |     |         |            |       |       |       |       |       |       |       |       |       |         |        |       |       |       |       |       |       |       |       |       |         |             |       |       |       |       |       |       |       |       |       |         |                     |       |     |     |       |     |     |       |     |     |         |       |       |       |       |       |       |       |       |       |       |         |        |       |       |       |       |       |       |       |       |       |         |             |       |     |     |       |     |     |       |     |     |         |       |       |       |       |       |       |     |       |     |     |         |        |       |       |       |       |       |       |       |       |       |               |              |               |               |               |               |               |               |               |               |               |        |       |       |        |       |       |        |       |       |       |       |       |       |       |       |       |       |       |       |       |       |       |       |       |       |       |       |       |       |       |       |       |       |       |       |       |               |               |                |               |               |                |               |               |                |               |               |        |        |        |        |        |        |        |        |        |       |       |       |       |       |       |       |       |       |       |       |       |       |       |       |       |       |       |        |        |        |        |        |        |        |        |        |       |       |       |       |       |       |       |       |       |
|---------------|----------------------|----------------|---------------|---------------|----------------|---------------|---------------|----------------|---------------|---------------|--------|--------|--------|--------|--------|--------|--------|--------|--------|-------|-------|-------|-------|-------|-------|-------|-------|-------|-------|-------|-------|-------|-------|-------|-------|-------|-------|--------|--------|--------|--------|--------|--------|--------|--------|--------|---------------|---------------|----------------|---------------|---------------|----------------|---------------|---------------|----------------|---------------|---------------|--------|--------|--------|--------|--------|--------|--------|---------|--------|-------|-------|-------|-------|-------|-------|-------|-------|-------|---------|------------|-------|-------|-------|-------|-------|-------|-------|--------|--------|---------|--------|--------|--------|--------|--------|--------|-------|-------|-------|-------|---------|--------|-------|-------|-------|-------|-------|-------|-------|-------|-------|---------|--------|-------|-----|-----|-------|-----|-----|-------|-----|-----|---------|-------|-------|-----|-------|-------|-----|-------|-------|-----|-----|---------|------------|-------|-------|-------|-------|-------|-------|-------|-------|-------|---------|--------|-------|-------|-------|-------|-------|-------|-------|-------|-------|---------|-------------|-------|-------|-------|-------|-------|-------|-------|-------|-------|---------|---------------------|-------|-----|-----|-------|-----|-----|-------|-----|-----|---------|-------|-------|-------|-------|-------|-------|-------|-------|-------|-------|---------|--------|-------|-------|-------|-------|-------|-------|-------|-------|-------|---------|-------------|-------|-----|-----|-------|-----|-----|-------|-----|-----|---------|-------|-------|-------|-------|-------|-------|-----|-------|-----|-----|---------|--------|-------|-------|-------|-------|-------|-------|-------|-------|-------|---------------|--------------|---------------|---------------|---------------|---------------|---------------|---------------|---------------|---------------|---------------|--------|-------|-------|--------|-------|-------|--------|-------|-------|-------|-------|-------|-------|-------|-------|-------|-------|-------|-------|-------|-------|-------|-------|-------|-------|-------|-------|-------|-------|-------|-------|-------|-------|-------|-------|-------|---------------|---------------|----------------|---------------|---------------|----------------|---------------|---------------|----------------|---------------|---------------|--------|--------|--------|--------|--------|--------|--------|--------|--------|-------|-------|-------|-------|-------|-------|-------|-------|-------|-------|-------|-------|-------|-------|-------|-------|-------|-------|--------|--------|--------|--------|--------|--------|--------|--------|--------|-------|-------|-------|-------|-------|-------|-------|-------|-------|
|               |                      | Total          |               | Hombre        |                | Mujer         |               | Total          |               | Hombre        |        | Mujer  |        | Total  |        | Hombre |        | Mujer  |        |       |       |       |       |       |       |       |       |       |       |       |       |       |       |       |       |       |       |        |        |        |        |        |        |        |        |        |               |               |                |               |               |                |               |               |                |               |               |        |        |        |        |        |        |        |         |        |       |       |       |       |       |       |       |       |       |         |            |       |       |       |       |       |       |       |        |        |         |        |        |        |        |        |        |       |       |       |       |         |        |       |       |       |       |       |       |       |       |       |         |        |       |     |     |       |     |     |       |     |     |         |       |       |     |       |       |     |       |       |     |     |         |            |       |       |       |       |       |       |       |       |       |         |        |       |       |       |       |       |       |       |       |       |         |             |       |       |       |       |       |       |       |       |       |         |                     |       |     |     |       |     |     |       |     |     |         |       |       |       |       |       |       |       |       |       |       |         |        |       |       |       |       |       |       |       |       |       |         |             |       |     |     |       |     |     |       |     |     |         |       |       |       |       |       |       |     |       |     |     |         |        |       |       |       |       |       |       |       |       |       |               |              |               |               |               |               |               |               |               |               |               |        |       |       |        |       |       |        |       |       |       |       |       |       |       |       |       |       |       |       |       |       |       |       |       |       |       |       |       |       |       |       |       |       |       |       |       |               |               |                |               |               |                |               |               |                |               |               |        |        |        |        |        |        |        |        |        |       |       |       |       |       |       |       |       |       |       |       |       |       |       |       |       |       |       |        |        |        |        |        |        |        |        |        |       |       |       |       |       |       |       |       |       |
|               |                      |                |               |               |                |               |               |                |               |               |        |        |        |        |        |        |        |        |        |       |       |       |       |       |       |       |       |       |       |       |       |       |       |       |       |       |       |        |        |        |        |        |        |        |        |        |               |               |                |               |               |                |               |               |                |               |               |        |        |        |        |        |        |        |         |        |       |       |       |       |       |       |       |       |       |         |            |       |       |       |       |       |       |       |        |        |         |        |        |        |        |        |        |       |       |       |       |         |        |       |       |       |       |       |       |       |       |       |         |        |       |     |     |       |     |     |       |     |     |         |       |       |     |       |       |     |       |       |     |     |         |            |       |       |       |       |       |       |       |       |       |         |        |       |       |       |       |       |       |       |       |       |         |             |       |       |       |       |       |       |       |       |       |         |                     |       |     |     |       |     |     |       |     |     |         |       |       |       |       |       |       |       |       |       |       |         |        |       |       |       |       |       |       |       |       |       |         |             |       |     |     |       |     |     |       |     |     |         |       |       |       |       |       |       |     |       |     |     |         |        |       |       |       |       |       |       |       |       |       |               |              |               |               |               |               |               |               |               |               |               |        |       |       |        |       |       |        |       |       |       |       |       |       |       |       |       |       |       |       |       |       |       |       |       |       |       |       |       |       |       |       |       |       |       |       |       |               |               |                |               |               |                |               |               |                |               |               |        |        |        |        |        |        |        |        |        |       |       |       |       |       |       |       |       |       |       |       |       |       |       |       |       |       |       |        |        |        |        |        |        |        |        |        |       |       |       |       |       |       |       |       |       |
| 120413        | Leonor Ordóñez       | 1 898          | 921           | 977           | 1 878          | 913           | 965           | 1 856          | 903           | 953           | 1 759  | 848    | 911    | 1 709  | 823    | 886    | 1 660  | 799    | 861    | 2 592 | 1 210 | 1 382 | 2 529 | 1 180 | 1 349 | 2 465 | 1 150 | 1 315 | 2 503 | 1 248 | 1 255 | 2 484 | 1 241 | 1 243 | 2 463 | 1 233 | 1 230 | 1 109  | 544    | 565    | 1 089  | 534    | 555    | 1 068  | 523    | 545    | 2 197         | 1 097         | 1 100          | 2 157         | 1 076         | 1 081          | 2 118         | 1 056         | 1 062          | 1 726         | 959           | 767    | 1 683  | 933    | 750    | 1 640  | 907    | 733    | 1 20420 | Muqui  | 1 205 | 565   | 640   | 1 193 | 562   | 631   | 1 180 | 559   | 621   | 1 20421 | Muquiyauyo | 2 703 | 1 310 | 1 393 | 2 681 | 1 300 | 1 381 | 2 656 | 1 289  | 1 367  | 1 20422 | Paca   | 1 577  | 769    | 808    | 1 540  | 752    | 788   | 1 503 | 735   | 768   | 1 20423 | Paccha | 2 539 | 1 209 | 1 330 | 2 498 | 1 191 | 1 307 | 2 455 | 1 172 | 1 283 | 1 20424 | Pancán | 1 583 | 778 | 805 | 1 569 | 772 | 797 | 1 553 | 765 | 788 | 1 20425 | Parco | 1 935 | 894 | 1 041 | 1 884 | 872 | 1 012 | 1 833 | 850 | 983 | 1 20426 | Pomacancha | 2 409 | 1 149 | 1 260 | 2 389 | 1 141 | 1 248 | 2 368 | 1 132 | 1 236 | 1 20427 | Ricrán | 2 475 | 1 244 | 1 231 | 2 419 | 1 215 | 1 204 | 2 362 | 1 186 | 1 176 | 1 20428 | San Lorenzo | 2 195 | 1 031 | 1 164 | 2 223 | 1 044 | 1 179 | 2 248 | 1 055 | 1 193 | 1 20429 | San Pedro de Chután | 1 153 | 544 | 609 | 1 136 | 536 | 600 | 1 118 | 527 | 591 | 1 20430 | Sausa | 2 744 | 1 353 | 1 391 | 2 775 | 1 367 | 1 408 | 2 804 | 1 379 | 1 425 | 1 20431 | Sincos | 4 362 | 2 089 | 2 273 | 4 411 | 2 117 | 2 294 | 4 458 | 2 144 | 2 314 | 1 20432 | Tunan Marca | 1 710 | 846 | 864 | 1 678 | 832 | 846 | 1 645 | 817 | 828 | 1 20433 | Yauli | 2 059 | 1 042 | 1 017 | 2 012 | 1 017 | 995 | 1 965 | 992 | 973 | 1 20434 | Yauyos | 9 906 | 4 748 | 5 158 | 9 911 | 4 747 | 5 164 | 9 909 | 4 742 | 5 167 | <b>120500</b> | <b>JUNÍN</b> | <b>37 300</b> | <b>18 260</b> | <b>19 040</b> | <b>36 515</b> | <b>17 880</b> | <b>18 635</b> | <b>35 724</b> | <b>17 494</b> | <b>18 230</b> | 15 320 | 7 244 | 8 076 | 14 947 | 7 061 | 7 886 | 14 573 | 6 877 | 7 696 | 9 410 | 4 577 | 4 833 | 9 338 | 4 546 | 4 792 | 9 259 | 4 511 | 4 748 | 3 487 | 1 749 | 1 738 | 3 371 | 1 697 | 1 674 | 3 257 | 1 645 | 1 612 | 9 083 | 4 690 | 4 393 | 8 859 | 4 576 | 4 283 | 8 635 | 4 461 | 4 174 | <b>120600</b> | <b>SATIPO</b> | <b>144 928</b> | <b>78 170</b> | <b>66 758</b> | <b>152 099</b> | <b>82 111</b> | <b>69 988</b> | <b>159 496</b> | <b>86 171</b> | <b>73 325</b> | 31 943 | 16 769 | 15 174 | 32 841 | 17 248 | 15 593 | 33 719 | 17 715 | 16 004 | 4 646 | 2 516 | 2 130 | 4 773 | 2 581 | 2 192 | 4 898 | 2 644 | 2 254 | 4 392 | 2 388 | 2 004 | 4 533 | 2 463 | 2 070 | 4 672 | 2 537 | 2 135 | 55 481 | 30 131 | 25 350 | 59 010 | 32 068 | 26 942 | 62 688 | 34 082 | 28 606 | 5 591 | 3 022 | 2 569 | 5 879 | 3 187 | 2 692 | 6 174 | 3 357 | 2 817 |
| <b>120500</b> | <b>JUNÍN</b>         | <b>37 300</b>  | <b>18 260</b> | <b>19 040</b> | <b>36 515</b>  | <b>17 880</b> | <b>18 635</b> | <b>35 724</b>  | <b>17 494</b> | <b>18 230</b> | 15 320 | 7 244  | 8 076  | 14 947 | 7 061  | 7 886  | 14 573 | 6 877  | 7 696  | 9 410 | 4 577 | 4 833 | 9 338 | 4 546 | 4 792 | 9 259 | 4 511 | 4 748 | 3 487 | 1 749 | 1 738 | 3 371 | 1 697 | 1 674 | 3 257 | 1 645 | 1 612 | 9 083  | 4 690  | 4 393  | 8 859  | 4 576  | 4 283  | 8 635  | 4 461  | 4 174  | <b>120600</b> | <b>SATIPO</b> | <b>144 928</b> | <b>78 170</b> | <b>66 758</b> | <b>152 099</b> | <b>82 111</b> | <b>69 988</b> | <b>159 496</b> | <b>86 171</b> | <b>73 325</b> | 31 943 | 16 769 | 15 174 | 32 841 | 17 248 | 15 593 | 33 719 | 17 715  | 16 004 | 4 646 | 2 516 | 2 130 | 4 773 | 2 581 | 2 192 | 4 898 | 2 644 | 2 254 | 4 392   | 2 388      | 2 004 | 4 533 | 2 463 | 2 070 | 4 672 | 2 537 | 2 135 | 55 481 | 30 131 | 25 350  | 59 010 | 32 068 | 26 942 | 62 688 | 34 082 | 28 606 | 5 591 | 3 022 | 2 569 | 5 879 | 3 187   | 2 692  | 6 174 | 3 357 | 2 817 |       |       |       |       |       |       |         |        |       |     |     |       |     |     |       |     |     |         |       |       |     |       |       |     |       |       |     |     |         |            |       |       |       |       |       |       |       |       |       |         |        |       |       |       |       |       |       |       |       |       |         |             |       |       |       |       |       |       |       |       |       |         |                     |       |     |     |       |     |     |       |     |     |         |       |       |       |       |       |       |       |       |       |       |         |        |       |       |       |       |       |       |       |       |       |         |             |       |     |     |       |     |     |       |     |     |         |       |       |       |       |       |       |     |       |     |     |         |        |       |       |       |       |       |       |       |       |       |               |              |               |               |               |               |               |               |               |               |               |        |       |       |        |       |       |        |       |       |       |       |       |       |       |       |       |       |       |       |       |       |       |       |       |       |       |       |       |       |       |       |       |       |       |       |       |               |               |                |               |               |                |               |               |                |               |               |        |        |        |        |        |        |        |        |        |       |       |       |       |       |       |       |       |       |       |       |       |       |       |       |       |       |       |        |        |        |        |        |        |        |        |        |       |       |       |       |       |       |       |       |       |
| <b>120600</b> | <b>SATIPO</b>        | <b>144 928</b> | <b>78 170</b> | <b>66 758</b> | <b>152 099</b> | <b>82 111</b> | <b>69 988</b> | <b>159 496</b> | <b>86 171</b> | <b>73 325</b> | 31 943 | 16 769 | 15 174 | 32 841 | 17 248 | 15 593 | 33 719 | 17 715 | 16 004 | 4 646 | 2 516 | 2 130 | 4 773 | 2 581 | 2 192 | 4 898 | 2 644 | 2 254 | 4 392 | 2 388 | 2 004 | 4 533 | 2 463 | 2 070 | 4 672 | 2 537 | 2 135 | 55 481 | 30 131 | 25 350 | 59 010 | 32 068 | 26 942 | 62 688 | 34 082 | 28 606 | 5 591         | 3 022         | 2 569          | 5 879         | 3 187         | 2 692          | 6 174         | 3 357         | 2 817          |               |               |        |        |        |        |        |        |        |         |        |       |       |       |       |       |       |       |       |       |         |            |       |       |       |       |       |       |       |        |        |         |        |        |        |        |        |        |       |       |       |       |         |        |       |       |       |       |       |       |       |       |       |         |        |       |     |     |       |     |     |       |     |     |         |       |       |     |       |       |     |       |       |     |     |         |            |       |       |       |       |       |       |       |       |       |         |        |       |       |       |       |       |       |       |       |       |         |             |       |       |       |       |       |       |       |       |       |         |                     |       |     |     |       |     |     |       |     |     |         |       |       |       |       |       |       |       |       |       |       |         |        |       |       |       |       |       |       |       |       |       |         |             |       |     |     |       |     |     |       |     |     |         |       |       |       |       |       |       |     |       |     |     |         |        |       |       |       |       |       |       |       |       |       |               |              |               |               |               |               |               |               |               |               |               |        |       |       |        |       |       |        |       |       |       |       |       |       |       |       |       |       |       |       |       |       |       |       |       |       |       |       |       |       |       |       |       |       |       |       |       |               |               |                |               |               |                |               |               |                |               |               |        |        |        |        |        |        |        |        |        |       |       |       |       |       |       |       |       |       |       |       |       |       |       |       |       |       |       |        |        |        |        |        |        |        |        |        |       |       |       |       |       |       |       |       |       |

Continúa...

5.10 DEPARTAMENTO JUNÍN: POBLACIÓN ESTIMADA AL 30 DE JUNIO, POR AÑOS CALENDARIO Y SEXO, SEGÚN PROVINCIA Y DISTRITO, 2000 - 2002

| Ubigeo        | Provincia y Distrito         | 2000           |               |               | 2001           |               |               | 2002           |               |               |
|---------------|------------------------------|----------------|---------------|---------------|----------------|---------------|---------------|----------------|---------------|---------------|
|               |                              | Total          | Hombre        | Mujer         | Total          | Hombre        | Mujer         | Total          | Hombre        | Mujer         |
|               |                              | 120607         | Río Negro     | 24 171        | 13 409         | 10 762        | 24 668        | 13 703         | 10 965        | 25 138        |
| 120608        | Río Tambo                    | 18 704         | 9 935         | 8 769         | 20 395         | 10 861        | 9 534         | 22 207         | 11 855        | 10 352        |
| <b>120700</b> | <b>TARMA</b>                 | <b>122 544</b> | <b>61 330</b> | <b>61 214</b> | <b>122 012</b> | <b>61 026</b> | <b>60 986</b> | <b>121 408</b> | <b>60 680</b> | <b>60 728</b> |
| 120701        | Tarma                        | 56 520         | 27 641        | 28 879        | 56 047         | 27 374        | 28 673        | 55 534         | 27 087        | 28 447        |
| 120702        | Acobamba                     | 14 047         | 7 095         | 6 952         | 14 067         | 7 104         | 6 963         | 14 079         | 7 108         | 6 971         |
| 120703        | Huairicola                   | 3 140          | 1 551         | 1 589         | 3 146          | 1 553         | 1 593         | 3 152          | 1 555         | 1 597         |
| 120704        | Huashuasi                    | 16 301         | 8 483         | 7 818         | 16 297         | 8 473         | 7 824         | 16 286         | 8 456         | 7 830         |
| 120705        | La Unión                     | 4 754          | 2 441         | 2 313         | 4 654          | 2 386         | 2 268         | 4 553          | 2 330         | 2 223         |
| 120706        | Palca                        | 7 569          | 3 946         | 3 623         | 7 459          | 3 888         | 3 571         | 7 345          | 3 827         | 3 518         |
| 120707        | Palcamayo                    | 7 797          | 3 986         | 3 811         | 7 926          | 4 060         | 3 866         | 8 052          | 4 133         | 3 919         |
| 120708        | San Pedro de Cajas           | 6 271          | 3 057         | 3 214         | 6 254          | 3 050         | 3 204         | 6 233          | 3 041         | 3 192         |
| 120709        | Tapo                         | 6 145          | 3 130         | 3 015         | 6 162          | 3 138         | 3 024         | 6 174          | 3 143         | 3 031         |
| <b>120800</b> | <b>YAULI</b>                 | <b>61 564</b>  | <b>32 321</b> | <b>29 243</b> | <b>60 283</b>  | <b>31 749</b> | <b>28 534</b> | <b>58 990</b>  | <b>31 163</b> | <b>27 827</b> |
| 120801        | La Oroya                     | 25 674         | 13 053        | 12 621        | 24 783         | 12 598        | 12 185        | 23 903         | 12 144        | 11 759        |
| 120802        | Chacapalpa                   | 1 177          | 568           | 609           | 1 147          | 555           | 592           | 1 117          | 542           | 575           |
| 120803        | Huay-Huay                    | 1 965          | 1 102         | 863           | 1 939          | 1 098         | 841           | 1 912          | 1 094         | 818           |
| 120804        | Marcapomacocha               | 1 361          | 719           | 642           | 1 359          | 721           | 638           | 1 357          | 723           | 634           |
| 120805        | Morococha                    | 6 827          | 3 847         | 2 980         | 6 667          | 3 786         | 2 881         | 6 505          | 3 722         | 2 783         |
| 120806        | Paccha                       | 2 199          | 1 129         | 1 070         | 2 171          | 1 117         | 1 054         | 2 141          | 1 104         | 1 037         |
| 120807        | Santa Barbara de Carhuacayan | 1 710          | 912           | 798           | 1 755          | 939           | 816           | 1 798          | 965           | 833           |
| 120808        | Santa Rosa de Sacco          | 12 659         | 6 551         | 6 108         | 12 571         | 6 510         | 6 061         | 12 472         | 6 463         | 6 009         |
| 120809        | Sultucancha                  | 886            | 454           | 432           | 897            | 461           | 436           | 906            | 468           | 438           |
| 120810        | Yauli                        | 7 106          | 3 986         | 3 120         | 6 994          | 3 964         | 3 030         | 6 879          | 3 938         | 2 941         |
| <b>120900</b> | <b>CHUPACA</b>               | <b>53 460</b>  | <b>26 051</b> | <b>27 409</b> | <b>53 646</b>  | <b>26 166</b> | <b>27 480</b> | <b>53 801</b>  | <b>26 263</b> | <b>27 538</b> |
| 120901        | Chupaca                      | 20 946         | 10 221        | 10 725        | 21 113         | 10 291        | 10 822        | 21 264         | 10 352        | 10 912        |
| 120902        | Ahuac                        | 7 461          | 3 551         | 3 910         | 7 387          | 3 515         | 3 872         | 7 308          | 3 475         | 3 833         |
| 120903        | Chongos Bajo                 | 5 022          | 2 360         | 2 662         | 4 972          | 2 342         | 2 630         | 4 920          | 2 323         | 2 597         |
| 120904        | Huachac                      | 3 736          | 1 776         | 1 960         | 3 765          | 1 794         | 1 971         | 3 793          | 1 811         | 1 982         |
| 120905        | Huamancaca Chico             | 4 379          | 2 366         | 2 013         | 4 496          | 2 448         | 2 048         | 4 612          | 2 531         | 2 081         |
| 120906        | San Juan de Iscos            | 2 654          | 1 261         | 1 393         | 2 627          | 1 247         | 1 380         | 2 600          | 1 233         | 1 367         |
| 120907        | San Juan de Jarpa            | 3 932          | 1 863         | 2 069         | 3 925          | 1 859         | 2 066         | 3 915          | 1 853         | 2 062         |
| 120908        | Tres de Diciembre            | 2 047          | 1 051         | 996           | 2 050          | 1 052         | 998           | 2 053          | 1 053         | 1 000         |
| 120909        | Yanacancha                   | 3 283          | 1 602         | 1 681         | 3 311          | 1 618         | 1 693         | 3 336          | 1 632         | 1 704         |

Fuente: INEI - Dirección Técnica de Demografía e Indicadores Sociales, Boletín Especial N° 18 - 2009.

5.11 DEPARTAMENTO JUNÍN: POBLACIÓN ESTIMADA AL 30 DE JUNIO, POR AÑOS CALENDARIO Y SEXO, SEGÚN PROVINCIA Y DISTRITO, 2003 - 2005

| Ubigeo | Provincia y Distrito      | 2003    |         |           | 2004    |         |           | 2005    |         |           |
|--------|---------------------------|---------|---------|-----------|---------|---------|-----------|---------|---------|-----------|
|        |                           | Total   | Hombre  | Mujer     | Total   | Hombre  | Mujer     | Total   | Hombre  | Mujer     |
|        |                           | 120000  | JUNÍN   | 1 232 569 | 622 008 | 610 561 | 1 243 455 | 627 506 | 615 949 | 1 253 996 |
| 120100 | HUANCAYO                  | 470 444 | 229 188 | 241 256   | 474 470 | 230 808 | 243 662   | 478 207 | 232 287 | 245 920   |
| 120101 | Huancayo                  | 115 683 | 55 917  | 59 766    | 116 072 | 56 018  | 60 054    | 116 367 | 56 074  | 60 293    |
| 120104 | Carhuacallanga            | 681     | 346     | 335       | 723     | 370     | 353       | 766     | 394     | 372       |
| 120105 | Chacabamba                | 1 512   | 701     | 811       | 1 452   | 674     | 778       | 1 393   | 647     | 746       |
| 120106 | Chicche                   | 1 554   | 755     | 799       | 1 499   | 729     | 770       | 1 445   | 703     | 742       |
| 120107 | Chilca                    | 76 738  | 37 795  | 38 943    | 77 722  | 38 186  | 39 536    | 78 657  | 38 552  | 40 105    |
| 120108 | Chongos Alto              | 1 970   | 924     | 1 046     | 1 921   | 902     | 1 019     | 1 871   | 879     | 992       |
| 120111 | Chupuro                   | 2 263   | 1 104   | 1 159     | 2 225   | 1 086   | 1 139     | 2 187   | 1 068   | 1 119     |
| 120112 | Colca                     | 2 141   | 1 017   | 1 124     | 2 136   | 1 010   | 1 126     | 2 131   | 1 003   | 1 128     |
| 120113 | Cullhuas                  | 2 931   | 1 438   | 1 493     | 2 877   | 1 413   | 1 464     | 2 822   | 1 388   | 1 434     |
| 120114 | El Tambo                  | 144 636 | 70 322  | 74 314    | 146 678 | 71 199  | 75 479    | 148 621 | 72 031  | 76 590    |
| 120116 | Huacrapuquio              | 1 567   | 710     | 857       | 1 547   | 704     | 843       | 1 526   | 697     | 829       |
| 120117 | Hualhuas                  | 3 785   | 1 807   | 1 978     | 3 853   | 1 837   | 2 016     | 3 919   | 1 865   | 2 054     |
| 120119 | Huancán                   | 13 112  | 6 393   | 6 719     | 13 681  | 6 672   | 7 009     | 14 262  | 6 958   | 7 304     |
| 120120 | Huasicancha               | 1 129   | 557     | 572       | 1 107   | 547     | 560       | 1 085   | 537     | 548       |
| 120121 | Huayucachi                | 8 494   | 4 096   | 4 398     | 8 501   | 4 100   | 4 401     | 8 508   | 4 104   | 4 404     |
| 120122 | Ingenio                   | 2 874   | 1 388   | 1 486     | 2 852   | 1 379   | 1 473     | 2 827   | 1 368   | 1 459     |
| 120124 | Paríahuanca               | 8 160   | 4 178   | 3 982     | 7 977   | 4 082   | 3 895     | 7 790   | 3 984   | 3 806     |
| 120125 | Pilcomayo                 | 12 389  | 6 191   | 6 198     | 12 730  | 6 333   | 6 397     | 13 071  | 6 473   | 6 598     |
| 120126 | Pucará                    | 6 310   | 3 037   | 3 273     | 6 219   | 2 991   | 3 228     | 6 123   | 2 943   | 3 180     |
| 120127 | Quichuay                  | 2 132   | 999     | 1 133     | 2 105   | 986     | 1 119     | 2 077   | 972     | 1 105     |
| 120128 | Quilcas                   | 4 115   | 1 989   | 2 126     | 4 137   | 1 995   | 2 142     | 4 153   | 1 998   | 2 155     |
| 120129 | San Agustín               | 10 058  | 4 933   | 5 125     | 10 215  | 4 999   | 5 216     | 10 367  | 5 062   | 5 305     |
| 120130 | San Jerónimo de Tunán     | 9 840   | 4 697   | 5 143     | 9 903   | 4 718   | 5 185     | 9 957   | 4 735   | 5 222     |
| 120132 | Saño                      | 3 961   | 1 908   | 2 053     | 3 969   | 1 910   | 2 059     | 3 976   | 1 912   | 2 064     |
| 120133 | Sepallanga                | 13 921  | 6 781   | 7 140     | 13 871  | 6 751   | 7 120     | 13 811  | 6 717   | 7 094     |
| 120134 | Sicaya                    | 7 645   | 3 680   | 3 965     | 7 701   | 3 707   | 3 994     | 7 752   | 3 732   | 4 020     |
| 120135 | Santo Domingo de Acobamba | 8 657   | 4 475   | 4 182     | 8 608   | 4 458   | 4 150     | 8 551   | 4 437   | 4 114     |
| 120136 | Viques                    | 2 186   | 1 050   | 1 136     | 2 189   | 1 052   | 1 137     | 2 192   | 1 054   | 1 138     |
| 120200 | CONCEPCIÓN                | 65 530  | 32 368  | 33 162    | 64 920  | 32 057  | 32 863    | 64 270  | 31 728  | 32 542    |
| 120201 | Concepción                | 14 621  | 7 153   | 7 468     | 14 660  | 7 169   | 7 491     | 14 685  | 7 177   | 7 508     |
| 120202 | Aco                       | 2 256   | 1 099   | 1 157     | 2 205   | 1 076   | 1 129     | 2 153   | 1 052   | 1 101     |

Continúa...

5.11 DEPARTAMENTO JUNÍN: POBLACIÓN ESTIMADA AL 30 DE JUNIO, POR AÑOS CALENDARIO Y SEXO, SEGÚN PROVINCIA Y DISTRITO, 2003 - 2005

| Ubigeo        | Provincia y Distrito | 2003           |               |               | 2004           |               |               | 2005           |               |               |
|---------------|----------------------|----------------|---------------|---------------|----------------|---------------|---------------|----------------|---------------|---------------|
|               |                      | Total          | Hombre        | Mujer         | Total          | Hombre        | Mujer         | Total          | Hombre        | Mujer         |
|               |                      | 120203         | Andamarca     | 6 270         | 3 158          | 3 112         | 6 149         | 3 086          | 3 063         | 6 026         |
| 120204        | Chambará             | 3 206          | 1 554         | 1 652         | 3 187          | 1 547         | 1 640         | 3 166          | 1 538         | 1 628         |
| 120205        | Cochas               | 2 612          | 1 338         | 1 274         | 2 545          | 1 298         | 1 247         | 2 477          | 1 259         | 1 218         |
| 120206        | Comas                | 8 983          | 4 774         | 4 209         | 8 782          | 4 692         | 4 090         | 8 572          | 4 608         | 3 964         |
| 120207        | Heroínas Toledo      | 1 625          | 760           | 865           | 1 593          | 747           | 846           | 1 559          | 733           | 826           |
| 120208        | Manzanas             | 1 704          | 804           | 900           | 1 682          | 793           | 889           | 1 659          | 782           | 877           |
| 120209        | Mariscal Castilla    | 1 597          | 826           | 771           | 1 600          | 827           | 773           | 1 603          | 828           | 775           |
| 120210        | Matahuasi            | 5 447          | 2 617         | 2 830         | 5 436          | 2 607         | 2 829         | 5 423          | 2 596         | 2 827         |
| 120211        | Millo                | 1 615          | 786           | 829           | 1 598          | 777           | 821           | 1 581          | 768           | 813           |
| 120212        | Nuevo de Julio       | 2 029          | 953           | 1 076         | 1 987          | 930           | 1 057         | 1 945          | 907           | 1 038         |
| 120213        | Orcotuna             | 4 329          | 2 101         | 2 228         | 4 319          | 2 089         | 2 230         | 4 307          | 2 075         | 2 232         |
| 120214        | San José de Quero    | 6 937          | 3 336         | 3 601         | 6 894          | 3 316         | 3 578         | 6 849          | 3 295         | 3 554         |
| 120215        | Santa Rosa de Ocopa  | 2 299          | 1 109         | 1 190         | 2 283          | 1 103         | 1 180         | 2 265          | 1 097         | 1 168         |
| <b>120300</b> | <b>CHANCHAMAYO</b>   | <b>160 156</b> | <b>85 921</b> | <b>74 235</b> | <b>163 933</b> | <b>87 866</b> | <b>76 067</b> | <b>167 679</b> | <b>89 793</b> | <b>77 886</b> |
| 120301        | Chanchamayo          | 28 379         | 14 838        | 13 541        | 28 213         | 14 732        | 13 481        | 28 012         | 14 609        | 13 403        |
| 120302        | Perené               | 50 021         | 26 961        | 23 060        | 52 017         | 27 982        | 24 035        | 54 028         | 29 008        | 25 020        |
| 120303        | Pichanaqui           | 44 328         | 24 147        | 20 181        | 46 240         | 25 170        | 21 070        | 48 172         | 26 203        | 21 969        |
| 120304        | San Luis de Shuaro   | 7 154          | 4 048         | 3 106         | 7 196          | 4 076         | 3 120         | 7 231          | 4 101         | 3 130         |
| 120305        | San Ramón            | 26 685         | 13 807        | 12 878        | 26 851         | 13 873        | 12 978        | 26 989         | 13 925        | 13 064        |
| 120306        | Vitoc                | 3 589          | 2 120         | 1 469         | 3 416          | 2 033         | 1 383         | 3 247          | 1 947         | 1 300         |
| <b>120400</b> | <b>JAUJA</b>         | <b>102 060</b> | <b>49 878</b> | <b>52 182</b> | <b>100 711</b> | <b>49 195</b> | <b>51 516</b> | <b>99 309</b>  | <b>48 487</b> | <b>50 822</b> |
| 120401        | Jauja                | 18 499         | 9 205         | 9 294         | 18 216         | 9 042         | 9 174         | 17 928         | 8 878         | 9 050         |
| 120402        | Acolla               | 9 504          | 4 620         | 4 884         | 9 336          | 4 535         | 4 801         | 9 163          | 4 447         | 4 716         |
| 120403        | Apata                | 5 704          | 2 772         | 2 932         | 5 581          | 2 709         | 2 872         | 5 456          | 2 645         | 2 811         |
| 120404        | Alaura               | 1 398          | 657           | 741           | 1 382          | 649           | 733           | 1 364          | 640           | 724           |
| 120405        | Canchayillo          | 1 934          | 973           | 961           | 1 916          | 965           | 951           | 1 897          | 957           | 940           |
| 120406        | Curicaca             | 1 912          | 978           | 934           | 1 896          | 970           | 926           | 1 877          | 961           | 916           |
| 120407        | El Mantaro           | 2 781          | 1 328         | 1 453         | 2 770          | 1 324         | 1 446         | 2 758          | 1 319         | 1 439         |
| 120408        | Huamali              | 2 160          | 1 044         | 1 116         | 2 137          | 1 034         | 1 103         | 2 112          | 1 023         | 1 089         |
| 120409        | Huaripampa           | 1 225          | 600           | 625           | 1 194          | 587           | 607           | 1 164          | 574           | 590           |
| 120410        | Huertas              | 2 089          | 1 082         | 1 007         | 2 057          | 1 066         | 991           | 2 024          | 1 050         | 974           |
| 120411        | Janjaillo            | 1 080          | 498           | 582           | 1 048          | 482           | 566           | 1 015          | 466           | 549           |
| 120412        | Julcán               | 992            | 472           | 520           | 967            | 459           | 508           | 942            | 446           | 496           |

Continúa...

5.11 DEPARTAMENTO JUNÍN: POBLACIÓN ESTIMADA AL 30 DE JUNIO, POR AÑOS CALENDARIO Y SEXO, SEGÚN PROVINCIA Y DISTRITO, 2003 - 2005

| Ubigeo        | Provincia y Distrito | 2003           |                |               | 2004           |               |               | 2005           |               |               |
|---------------|----------------------|----------------|----------------|---------------|----------------|---------------|---------------|----------------|---------------|---------------|
|               |                      | Total          | Hombre         | Mujer         | Total          | Hombre        | Mujer         | Total          | Hombre        | Mujer         |
|               |                      | 120413         | Leonor Ordóñez | 1 832         | 893            | 939           | 1 809         | 883            | 926           | 1 782         |
| 120414        | Liocllapampa         | 1 610          | 774            | 836           | 1 560          | 750           | 810           | 1 510          | 725           | 785           |
| 120415        | Marco                | 2 402          | 1 120          | 1 282         | 2 338          | 1 090         | 1 248         | 2 273          | 1 059         | 1 214         |
| 120416        | Masma                | 2 440          | 1 223          | 1 217         | 2 415          | 1 213         | 1 202         | 2 389          | 1 202         | 1 187         |
| 120417        | Masma Chicche        | 1 046          | 511            | 535           | 1 025          | 500           | 525           | 1 002          | 488           | 514           |
| 120418        | Mollinos             | 2 077          | 1 035          | 1 042         | 2 035          | 1 013         | 1 022         | 1 992          | 991           | 1 001         |
| 120419        | Monobamba            | 1 597          | 881            | 716           | 1 554          | 855           | 699           | 1 511          | 830           | 681           |
| 120420        | Muqui                | 1 166          | 555            | 611           | 1 152          | 551           | 601           | 1 138          | 547           | 591           |
| 120421        | Muquiyauyo           | 2 630          | 1 277          | 1 353         | 2 603          | 1 264         | 1 339         | 2 574          | 1 251         | 1 323         |
| 120422        | Paca                 | 1 466          | 718            | 748           | 1 428          | 700           | 728           | 1 391          | 683           | 708           |
| 120423        | Paccha               | 2 411          | 1 152          | 1 259         | 2 367          | 1 132         | 1 235         | 2 321          | 1 111         | 1 210         |
| 120424        | Pancán               | 1 538          | 758            | 780           | 1 521          | 750           | 771           | 1 502          | 741           | 761           |
| 120425        | Parco                | 1 783          | 828            | 955           | 1 732          | 806           | 926           | 1 682          | 784           | 898           |
| 120426        | Pomacancha           | 2 346          | 1 123          | 1 223         | 2 321          | 1 112         | 1 209         | 2 295          | 1 100         | 1 195         |
| 120427        | Ricrán               | 2 305          | 1 156          | 1 149         | 2 247          | 1 126         | 1 121         | 2 189          | 1 096         | 1 093         |
| 120428        | San Lorenzo          | 2 272          | 1 066          | 1 206         | 2 295          | 1 076         | 1 219         | 2 317          | 1 086         | 1 231         |
| 120429        | San Pedro de Chunan  | 1 099          | 518            | 581           | 1 080          | 509           | 571           | 1 061          | 500           | 561           |
| 120430        | Sausa                | 2 831          | 1 390          | 1 441         | 2 856          | 1 400         | 1 456         | 2 879          | 1 409         | 1 470         |
| 120431        | Sincos               | 4 503          | 2 170          | 2 333         | 4 544          | 2 194         | 2 350         | 4 581          | 2 216         | 2 365         |
| 120432        | Tunan Marca          | 1 612          | 802            | 810           | 1 578          | 787           | 791           | 1 544          | 772           | 772           |
| 120433        | Yauli                | 1 917          | 966            | 951           | 1 869          | 941           | 928           | 1 821          | 915           | 906           |
| 120434        | Yauyos               | 9 899          | 4 733          | 5 166         | 9 882          | 4 721         | 5 161         | 9 855          | 4 704         | 5 151         |
| <b>120500</b> | <b>JUNÍN</b>         | <b>34 928</b>  | <b>17 105</b>  | <b>17 823</b> | <b>34 127</b>  | <b>16 713</b> | <b>17 414</b> | <b>33 319</b>  | <b>16 318</b> | <b>17 001</b> |
| 120501        | Junín                | 14 198         | 6 692          | 7 506         | 13 824         | 6 508         | 7 316         | 13 449         | 6 325         | 7 124         |
| 120502        | Carhuamayo           | 9 174          | 4 473          | 4 701         | 9 083          | 4 432         | 4 651         | 8 985          | 4 387         | 4 598         |
| 120503        | Ondores              | 3 145          | 1 594          | 1 551         | 3 034          | 1 543         | 1 491         | 2 924          | 1 492         | 1 432         |
| 120504        | Ulcumayo             | 8 411          | 4 346          | 4 065         | 8 186          | 4 230         | 3 956         | 7 961          | 4 114         | 3 847         |
| <b>120600</b> | <b>SATIPO</b>        | <b>167 111</b> | <b>90 347</b>  | <b>76 764</b> | <b>174 934</b> | <b>94 637</b> | <b>80 297</b> | <b>182 958</b> | <b>99 041</b> | <b>83 917</b> |
| 120601        | Salpo                | 34 570         | 18 166         | 16 404        | 35 393         | 18 601        | 16 792        | 36 181         | 19 017        | 17 164        |
| 120602        | Coviriali            | 5 020          | 2 705          | 2 315         | 5 137          | 2 763         | 2 374         | 5 251          | 2 819         | 2 432         |
| 120603        | Llalylla             | 4 809          | 2 609          | 2 200         | 4 944          | 2 680         | 2 264         | 5 076          | 2 749         | 2 327         |
| 120604-06     | Mazamari - Pangoa 2/ | 66 512         | 36 176         | 30 336        | 70 479         | 38 346        | 32 133        | 74 584         | 40 592        | 33 992        |
| 120605        | Pampa Hermosa        | 6 476          | 3 531          | 2 945         | 6 784          | 3 709         | 3 075         | 7 097          | 3 891         | 3 206         |

Continúa...

5.11 DEPARTAMENTO JUNÍN: POBLACIÓN ESTIMADA AL 30 DE JUNIO, POR AÑOS CALENDARIO Y SEXO, SEGÚN PROVINCIA Y DISTRITO, 2003 - 2005

| Ubigeo        | Provincia y Distrito         | 2003           |               |               | 2004           |               |               | 2005           |               |               |
|---------------|------------------------------|----------------|---------------|---------------|----------------|---------------|---------------|----------------|---------------|---------------|
|               |                              | Total          | Hombre        | Mujer         | Total          | Hombre        | Mujer         | Total          | Hombre        | Mujer         |
|               |                              | 120607         | Río Negro     | 25 582        | 14 243         | 11 339        | 25 993        | 14 487         | 11 506        | 26 372        |
| 120608        | Río Tambo                    | 24 142         | 12 917        | 11 225        | 26 204         | 14 051        | 12 153        | 28 397         | 15 260        | 13 137        |
| <b>120700</b> | <b>TARMA</b>                 | <b>120 729</b> | <b>60 292</b> | <b>60 437</b> | <b>119 975</b> | <b>59 866</b> | <b>60 109</b> | <b>119 141</b> | <b>59 402</b> | <b>59 739</b> |
| 120701        | Tarma                        | 54 981         | 26 778        | 28 203        | 54 394         | 26 452        | 27 942        | 53 771         | 26 109        | 27 662        |
| 120702        | Acobamba                     | 14 080         | 7 106         | 6 974         | 14 070         | 7 098         | 6 972         | 14 051         | 7 086         | 6 965         |
| 120703        | Huacocolca                   | 3 157          | 1 557         | 1 600         | 3 162          | 1 559         | 1 603         | 3 167          | 1 561         | 1 606         |
| 120704        | Huasahuasi                   | 16 265         | 8 432         | 7 833         | 16 234         | 8 403         | 7 831         | 16 188         | 8 367         | 7 821         |
| 120705        | La Unión                     | 4 451          | 2 274         | 2 177         | 4 347          | 2 217         | 2 130         | 4 243          | 2 160         | 2 083         |
| 120706        | Palca                        | 7 229          | 3 765         | 3 464         | 7 108          | 3 700         | 3 408         | 6 984          | 3 634         | 3 350         |
| 120707        | Palcamayo                    | 8 175          | 4 204         | 3 971         | 8 293          | 4 273         | 4 020         | 8 406          | 4 339         | 4 067         |
| 120708        | San Pedro de Cajas           | 6 208          | 3 030         | 3 178         | 6 179          | 3 017         | 3 162         | 6 144          | 3 001         | 3 143         |
| 120709        | Tapo                         | 6 183          | 3 146         | 3 037         | 6 188          | 3 147         | 3 041         | 6 187          | 3 145         | 3 042         |
| <b>120800</b> | <b>YAULI</b>                 | <b>57 687</b>  | <b>30 566</b> | <b>27 121</b> | <b>56 374</b>  | <b>29 959</b> | <b>26 415</b> | <b>55 052</b>  | <b>29 344</b> | <b>25 708</b> |
| 120801        | La Oroya                     | 23 029         | 11 692        | 11 337        | 22 162         | 11 244        | 10 918        | 21 309         | 10 802        | 10 507        |
| 120802        | Chacapalpa                   | 1 087          | 529           | 558           | 1 057          | 516           | 541           | 1 026          | 502           | 524           |
| 120803        | Huay-Huay                    | 1 883          | 1 088         | 795           | 1 854          | 1 082         | 772           | 1 823          | 1 074         | 749           |
| 120804        | Marcapomacocha               | 1 353          | 725           | 628           | 1 350          | 727           | 623           | 1 346          | 729           | 617           |
| 120805        | Morococha                    | 6 344          | 3 657         | 2 687         | 6 181          | 3 589         | 2 592         | 6 017          | 3 519         | 2 498         |
| 120806        | Paccha                       | 2 111          | 1 091         | 1 020         | 2 079          | 1 076         | 1 003         | 2 045          | 1 061         | 984           |
| 120807        | Santa Barbara de Carhuacayan | 1 842          | 991           | 851           | 1 884          | 1 016         | 868           | 1 926          | 1 042         | 884           |
| 120808        | Santa Rosa de Sacco          | 12 363         | 6 410         | 5 953         | 12 244         | 6 352         | 5 892         | 12 114         | 6 288         | 5 826         |
| 120809        | Suitucancha                  | 915            | 474           | 441           | 923            | 480           | 443           | 931            | 486           | 445           |
| 120810        | Yauli                        | 6 760          | 3 909         | 2 851         | 6 640          | 3 877         | 2 763         | 6 515          | 3 841         | 2 674         |
| <b>120900</b> | <b>CHUPACA</b>               | <b>53 924</b>  | <b>26 343</b> | <b>27 581</b> | <b>54 011</b>  | <b>26 405</b> | <b>27 606</b> | <b>54 061</b>  | <b>26 449</b> | <b>27 612</b> |
| 120901        | Chupaca                      | 21 399         | 10 406        | 10 993        | 21 516         | 10 450        | 11 066        | 21 617         | 10 485        | 11 132        |
| 120902        | Ahuac                        | 7 226          | 3 434         | 3 792         | 7 139          | 3 390         | 3 749         | 7 046          | 3 343         | 3 703         |
| 120903        | Chongos Bajo                 | 4 864          | 2 301         | 2 563         | 4 806          | 2 278         | 2 528         | 4 745          | 2 254         | 2 491         |
| 120904        | Huachac                      | 3 818          | 1 826         | 1 992         | 3 840          | 1 840         | 2 000         | 3 860          | 1 853         | 2 007         |
| 120905        | Huamancaca Chico             | 4 729          | 2 614         | 2 115         | 4 844          | 2 697         | 2 147         | 4 957          | 2 780         | 2 177         |
| 120906        | San Juan de Iscos            | 2 571          | 1 218         | 1 353         | 2 540          | 1 202         | 1 338         | 2 508          | 1 185         | 1 323         |
| 120907        | San Juan de Jarpa            | 3 902          | 1 846         | 2 056         | 3 887          | 1 837         | 2 050         | 3 868          | 1 827         | 2 041         |
| 120908        | Tres de Diciembre            | 2 056          | 1 054         | 1 002         | 2 059          | 1 055         | 1 004         | 2 062          | 1 056         | 1 006         |
| 120909        | Yanacancha                   | 3 359          | 1 644         | 1 715         | 3 380          | 1 656         | 1 724         | 3 398          | 1 666         | 1 732         |

Fuente: INEI - Dirección Técnica de Demográfica e Indicadores Sociales, Boletín Especial N° 18 - 2009.

5.12 DEPARTAMENTO JUNÍN: POBLACIÓN ESTIMADA AL 30 DE JUNIO, POR AÑOS CALENDARIO Y SEXO, SEGÚN PROVINCIA Y DISTRITO, 2006 - 2008

| Ubigeo | Provincia y Distrito | 2006      |         |         |           |         |         | 2007      |         |         |         |         |         | 2008    |         |         |         |         |         |         |        |        |         |        |        |         |        |        |     |     |     |     |     |     |     |     |     |       |     |     |       |     |     |       |     |     |       |     |     |       |     |     |       |     |     |        |        |        |        |        |        |        |        |        |       |     |     |       |     |     |       |     |     |       |       |       |       |       |       |       |       |       |       |     |       |       |     |       |       |     |       |       |       |       |       |       |       |       |       |       |         |        |        |         |        |        |         |        |        |       |     |     |       |     |     |       |     |     |       |       |       |       |       |       |       |       |       |        |       |       |        |       |       |        |       |       |       |     |     |       |     |     |       |     |     |       |       |       |       |       |       |       |       |       |       |       |       |       |       |       |       |       |       |       |       |       |       |       |       |       |       |       |        |       |       |        |       |       |        |       |       |       |       |       |       |       |       |       |       |       |       |     |       |       |     |       |       |     |       |       |       |       |       |       |       |       |       |       |        |       |       |        |       |       |        |       |       |        |       |       |        |       |       |        |       |       |       |       |       |       |       |       |       |       |       |        |       |       |        |       |       |        |       |       |       |       |       |       |       |       |       |       |       |       |       |       |       |       |       |       |       |       |       |       |       |       |       |       |       |       |       |               |               |               |               |               |               |               |               |               |        |       |       |        |       |       |        |       |       |       |       |       |       |       |       |       |     |       |
|--------|----------------------|-----------|---------|---------|-----------|---------|---------|-----------|---------|---------|---------|---------|---------|---------|---------|---------|---------|---------|---------|---------|--------|--------|---------|--------|--------|---------|--------|--------|-----|-----|-----|-----|-----|-----|-----|-----|-----|-------|-----|-----|-------|-----|-----|-------|-----|-----|-------|-----|-----|-------|-----|-----|-------|-----|-----|--------|--------|--------|--------|--------|--------|--------|--------|--------|-------|-----|-----|-------|-----|-----|-------|-----|-----|-------|-------|-------|-------|-------|-------|-------|-------|-------|-------|-----|-------|-------|-----|-------|-------|-----|-------|-------|-------|-------|-------|-------|-------|-------|-------|-------|---------|--------|--------|---------|--------|--------|---------|--------|--------|-------|-----|-----|-------|-----|-----|-------|-----|-----|-------|-------|-------|-------|-------|-------|-------|-------|-------|--------|-------|-------|--------|-------|-------|--------|-------|-------|-------|-----|-----|-------|-----|-----|-------|-----|-----|-------|-------|-------|-------|-------|-------|-------|-------|-------|-------|-------|-------|-------|-------|-------|-------|-------|-------|-------|-------|-------|-------|-------|-------|-------|-------|-------|--------|-------|-------|--------|-------|-------|--------|-------|-------|-------|-------|-------|-------|-------|-------|-------|-------|-------|-------|-----|-------|-------|-----|-------|-------|-----|-------|-------|-------|-------|-------|-------|-------|-------|-------|-------|--------|-------|-------|--------|-------|-------|--------|-------|-------|--------|-------|-------|--------|-------|-------|--------|-------|-------|-------|-------|-------|-------|-------|-------|-------|-------|-------|--------|-------|-------|--------|-------|-------|--------|-------|-------|-------|-------|-------|-------|-------|-------|-------|-------|-------|-------|-------|-------|-------|-------|-------|-------|-------|-------|-------|-------|-------|-------|-------|-------|-------|-------|-------|---------------|---------------|---------------|---------------|---------------|---------------|---------------|---------------|---------------|--------|-------|-------|--------|-------|-------|--------|-------|-------|-------|-------|-------|-------|-------|-------|-------|-----|-------|
|        |                      | Total     |         | Hombre  |           | Mujer   |         | Total     |         | Hombre  |         | Mujer   |         | Total   |         | Hombre  |         | Mujer   |         |         |        |        |         |        |        |         |        |        |     |     |     |     |     |     |     |     |     |       |     |     |       |     |     |       |     |     |       |     |     |       |     |     |       |     |     |        |        |        |        |        |        |        |        |        |       |     |     |       |     |     |       |     |     |       |       |       |       |       |       |       |       |       |       |     |       |       |     |       |       |     |       |       |       |       |       |       |       |       |       |       |         |        |        |         |        |        |         |        |        |       |     |     |       |     |     |       |     |     |       |       |       |       |       |       |       |       |       |        |       |       |        |       |       |        |       |       |       |     |     |       |     |     |       |     |     |       |       |       |       |       |       |       |       |       |       |       |       |       |       |       |       |       |       |       |       |       |       |       |       |       |       |       |        |       |       |        |       |       |        |       |       |       |       |       |       |       |       |       |       |       |       |     |       |       |     |       |       |     |       |       |       |       |       |       |       |       |       |       |        |       |       |        |       |       |        |       |       |        |       |       |        |       |       |        |       |       |       |       |       |       |       |       |       |       |       |        |       |       |        |       |       |        |       |       |       |       |       |       |       |       |       |       |       |       |       |       |       |       |       |       |       |       |       |       |       |       |       |       |       |       |       |               |               |               |               |               |               |               |               |               |        |       |       |        |       |       |        |       |       |       |       |       |       |       |       |       |     |       |
|        |                      |           |         |         |           |         |         |           |         |         |         |         |         |         |         |         |         |         |         |         |        |        |         |        |        |         |        |        |     |     |     |     |     |     |     |     |     |       |     |     |       |     |     |       |     |     |       |     |     |       |     |     |       |     |     |        |        |        |        |        |        |        |        |        |       |     |     |       |     |     |       |     |     |       |       |       |       |       |       |       |       |       |       |     |       |       |     |       |       |     |       |       |       |       |       |       |       |       |       |       |         |        |        |         |        |        |         |        |        |       |     |     |       |     |     |       |     |     |       |       |       |       |       |       |       |       |       |        |       |       |        |       |       |        |       |       |       |     |     |       |     |     |       |     |     |       |       |       |       |       |       |       |       |       |       |       |       |       |       |       |       |       |       |       |       |       |       |       |       |       |       |       |        |       |       |        |       |       |        |       |       |       |       |       |       |       |       |       |       |       |       |     |       |       |     |       |       |     |       |       |       |       |       |       |       |       |       |       |        |       |       |        |       |       |        |       |       |        |       |       |        |       |       |        |       |       |       |       |       |       |       |       |       |       |       |        |       |       |        |       |       |        |       |       |       |       |       |       |       |       |       |       |       |       |       |       |       |       |       |       |       |       |       |       |       |       |       |       |       |       |       |               |               |               |               |               |               |               |               |               |        |       |       |        |       |       |        |       |       |       |       |       |       |       |       |       |     |       |
| 120000 | JUNÍN                | 1 264 050 | 637 967 | 626 083 | 1 273 648 | 642 858 | 630 790 | 1 283 003 | 647 627 | 635 376 | 481 593 | 233 597 | 247 996 | 484 640 | 234 738 | 249 902 | 487 435 | 235 750 | 251 685 | 116 557 | 56 081 | 60 476 | 116 692 | 56 088 | 60 604 | 116 784 | 56 092 | 60 692 | 813 | 421 | 392 | 860 | 448 | 412 | 910 | 477 | 433 | 1 335 | 620 | 715 | 1 278 | 594 | 684 | 1 223 | 569 | 654 | 1 391 | 677 | 714 | 1 339 | 652 | 687 | 1 288 | 628 | 660 | 79 529 | 38 886 | 40 643 | 80 341 | 39 189 | 41 152 | 81 105 | 39 467 | 41 638 | 1 821 | 856 | 965 | 1 770 | 833 | 937 | 1 720 | 810 | 910 | 2 149 | 1 050 | 1 099 | 2 107 | 1 030 | 1 077 | 2 067 | 1 011 | 1 056 | 2 126 | 996 | 1 130 | 2 119 | 987 | 1 132 | 2 112 | 978 | 1 134 | 2 766 | 1 362 | 1 404 | 2 708 | 1 336 | 1 372 | 2 650 | 1 309 | 1 341 | 150 430 | 72 797 | 77 633 | 152 073 | 73 456 | 78 617 | 153 583 | 74 030 | 79 553 | 1 503 | 689 | 814 | 1 480 | 681 | 799 | 1 455 | 672 | 783 | 3 983 | 1 893 | 2 090 | 4 044 | 1 919 | 2 125 | 4 104 | 1 944 | 2 160 | 14 853 | 7 249 | 7 604 | 15 455 | 7 545 | 7 910 | 16 069 | 7 848 | 8 221 | 1 063 | 527 | 536 | 1 040 | 516 | 524 | 1 017 | 505 | 512 | 8 513 | 4 106 | 4 407 | 8 518 | 4 108 | 4 410 | 8 523 | 4 110 | 4 413 | 2 800 | 1 357 | 1 443 | 2 771 | 1 344 | 1 427 | 2 739 | 1 330 | 1 409 | 7 602 | 3 886 | 3 716 | 7 412 | 3 787 | 3 625 | 7 220 | 3 687 | 3 533 | 13 407 | 6 610 | 6 797 | 13 741 | 6 744 | 6 997 | 14 074 | 6 876 | 7 198 | 6 023 | 2 893 | 3 130 | 5 920 | 2 842 | 3 078 | 5 814 | 2 789 | 3 025 | 2 048 | 958 | 1 090 | 2 018 | 944 | 1 074 | 1 985 | 928 | 1 057 | 4 167 | 2 000 | 2 167 | 4 178 | 2 001 | 2 177 | 4 184 | 1 999 | 2 185 | 10 512 | 5 122 | 5 390 | 10 648 | 5 177 | 5 471 | 10 780 | 5 230 | 5 550 | 10 005 | 4 749 | 5 256 | 10 042 | 4 758 | 5 284 | 10 073 | 4 764 | 5 309 | 3 981 | 1 914 | 2 067 | 3 986 | 1 916 | 2 070 | 3 991 | 1 918 | 2 073 | 13 738 | 6 676 | 7 062 | 13 654 | 6 630 | 7 024 | 13 561 | 6 580 | 6 981 | 7 795 | 3 753 | 4 042 | 7 831 | 3 771 | 4 060 | 7 862 | 3 786 | 4 076 | 8 488 | 4 413 | 4 075 | 8 417 | 4 384 | 4 033 | 8 341 | 4 353 | 3 988 | 2 195 | 1 056 | 1 139 | 2 198 | 1 058 | 1 140 | 2 201 | 1 060 | 1 141 | <b>63 577</b> | <b>31 378</b> | <b>32 199</b> | <b>62 844</b> | <b>31 009</b> | <b>31 835</b> | <b>62 081</b> | <b>30 625</b> | <b>31 456</b> | 14 697 | 7 179 | 7 518 | 14 716 | 7 196 | 7 520 | 14 721 | 7 199 | 7 522 | 2 101 | 1 028 | 1 073 | 2 048 | 1 004 | 1 044 | 1 995 | 979 | 1 016 |

Continúa...



5.12 DEPARTAMENTO JUNÍN: POBLACIÓN ESTIMADA AL 30 DE JUNIO, POR AÑOS CALENDARIO Y SEXO, SEGÚN PROVINCIA Y DISTRITO, 2006 - 2008

| Ubigeo        | Provincia y Distrito | 2006           |               |               |                |               |               | 2007           |               |               |  |       |  | 2008  |  |        |  |       |  |
|---------------|----------------------|----------------|---------------|---------------|----------------|---------------|---------------|----------------|---------------|---------------|--|-------|--|-------|--|--------|--|-------|--|
|               |                      | Total          |               | Hombre        |                | Mujer         |               | Total          |               | Hombre        |  | Mujer |  | Total |  | Hombre |  | Mujer |  |
|               |                      |                |               |               |                |               |               |                |               |               |  |       |  |       |  |        |  |       |  |
| 120203        | Andamarca            | 5 901          | 2 940         | 2 961         | 5 774          | 2 866         | 2 908         | 5 641          | 2 792         | 2 849         |  |       |  |       |  |        |  |       |  |
| 120204        | Chambará             | 3 142          | 1 528         | 1 614         | 3 117          | 1 518         | 1 599         | 3 089          | 1 506         | 1 583         |  |       |  |       |  |        |  |       |  |
| 120205        | Cochas               | 2 409          | 1 219         | 1 190         | 2 341          | 1 180         | 1 161         | 2 273          | 1 141         | 1 132         |  |       |  |       |  |        |  |       |  |
| 120206        | Comas                | 8 356          | 4 521         | 3 835         | 8 125          | 4 417         | 3 708         | 7 891          | 4 313         | 3 578         |  |       |  |       |  |        |  |       |  |
| 120207        | Heroínas Toledo      | 1 526          | 719           | 807           | 1 491          | 704           | 787           | 1 456          | 689           | 767           |  |       |  |       |  |        |  |       |  |
| 120208        | Manzanares           | 1 636          | 771           | 865           | 1 611          | 759           | 852           | 1 585          | 747           | 838           |  |       |  |       |  |        |  |       |  |
| 120209        | Mariscal Castilla    | 1 606          | 829           | 777           | 1 609          | 830           | 779           | 1 612          | 831           | 781           |  |       |  |       |  |        |  |       |  |
| 120210        | Matahuasi            | 5 404          | 2 583         | 2 821         | 5 382          | 2 568         | 2 814         | 5 354          | 2 551         | 2 803         |  |       |  |       |  |        |  |       |  |
| 120211        | Mllo                 | 1 562          | 758           | 804           | 1 543          | 748           | 795           | 1 522          | 737           | 785           |  |       |  |       |  |        |  |       |  |
| 120212        | Nueve de Julio       | 1 903          | 884           | 1 019         | 1 860          | 861           | 999           | 1 816          | 838           | 978           |  |       |  |       |  |        |  |       |  |
| 120213        | Orcotuna             | 4 294          | 2 060         | 2 234         | 4 280          | 2 044         | 2 236         | 4 264          | 2 026         | 2 238         |  |       |  |       |  |        |  |       |  |
| 120214        | San José de Quero    | 6 795          | 3 270         | 3 525         | 6 723          | 3 233         | 3 490         | 6 661          | 3 204         | 3 457         |  |       |  |       |  |        |  |       |  |
| 120215        | Santa Rosa de Ocopa  | 2 245          | 1 089         | 1 156         | 2 224          | 1 081         | 1 143         | 2 201          | 1 072         | 1 129         |  |       |  |       |  |        |  |       |  |
| <b>120300</b> | <b>CHANCHAMAYO</b>   | <b>171 370</b> | <b>91 689</b> | <b>79 681</b> | <b>175 007</b> | <b>93 552</b> | <b>81 455</b> | <b>178 610</b> | <b>95 393</b> | <b>83 217</b> |  |       |  |       |  |        |  |       |  |
| 120301        | Chanchamayo          | 27 776         | 14 468        | 13 308        | 27 507         | 14 310        | 13 197        | 27 210         | 14 139        | 13 071        |  |       |  |       |  |        |  |       |  |
| 120302        | Perené               | 56 041         | 30 033        | 26 008        | 58 057         | 31 058        | 26 999        | 60 082         | 32 082        | 28 000        |  |       |  |       |  |        |  |       |  |
| 120303        | Pichanaqui           | 50 119         | 27 244        | 22 875        | 52 078         | 28 290        | 23 788        | 54 051         | 29 343        | 24 708        |  |       |  |       |  |        |  |       |  |
| 120304        | San Luis de Shuaro   | 7 258          | 4 121         | 3 137         | 7 276          | 4 136         | 3 140         | 7 286          | 4 147         | 3 139         |  |       |  |       |  |        |  |       |  |
| 120305        | San Ramón            | 27 093         | 13 960        | 13 133        | 27 165         | 13 978        | 13 187        | 27 211         | 13 983        | 13 228        |  |       |  |       |  |        |  |       |  |
| 120306        | Vitoc                | 3 083          | 1 863         | 1 220         | 2 924          | 1 780         | 1 144         | 2 770          | 1 699         | 1 071         |  |       |  |       |  |        |  |       |  |
| <b>120400</b> | <b>JAUJA</b>         | <b>97 845</b>  | <b>47 751</b> | <b>50 094</b> | <b>96 328</b>  | <b>46 989</b> | <b>49 339</b> | <b>94 776</b>  | <b>46 211</b> | <b>48 565</b> |  |       |  |       |  |        |  |       |  |
| 120401        | Jauja                | 17 619         | 8 705         | 8 914         | 17 308         | 8 532         | 8 776         | 16 985         | 8 352         | 8 633         |  |       |  |       |  |        |  |       |  |
| 120402        | Acolla               | 8 986          | 4 358         | 4 628         | 8 805          | 4 267         | 4 538         | 8 620          | 4 174         | 4 446         |  |       |  |       |  |        |  |       |  |
| 120403        | Apata                | 5 329          | 2 581         | 2 748         | 5 200          | 2 515         | 2 685         | 5 071          | 2 450         | 2 621         |  |       |  |       |  |        |  |       |  |
| 120404        | Ataura               | 1 346          | 631           | 715           | 1 326          | 621           | 705           | 1 307          | 611           | 696           |  |       |  |       |  |        |  |       |  |
| 120405        | Canchayllo           | 1 877          | 948           | 929           | 1 855          | 938           | 917           | 1 832          | 927           | 905           |  |       |  |       |  |        |  |       |  |
| 120406        | Curicaca             | 1 858          | 952           | 906           | 1 836          | 941           | 895           | 1 814          | 930           | 884           |  |       |  |       |  |        |  |       |  |
| 120407        | El Mantaro           | 2 743          | 1 313         | 1 430         | 2 725          | 1 305         | 1 420         | 2 705          | 1 297         | 1 408         |  |       |  |       |  |        |  |       |  |
| 120408        | Huamali              | 2 086          | 1 012         | 1 074         | 2 058          | 1 000         | 1 058         | 2 029          | 987           | 1 042         |  |       |  |       |  |        |  |       |  |
| 120409        | Huaripampa           | 1 133          | 561           | 572           | 1 103          | 548           | 555           | 1 071          | 534           | 537           |  |       |  |       |  |        |  |       |  |
| 120410        | Huertas              | 1 990          | 1 033         | 957           | 1 954          | 1 015         | 939           | 1 918          | 997           | 921           |  |       |  |       |  |        |  |       |  |
| 120411        | Janjaillo            | 984            | 451           | 533           | 951            | 435           | 516           | 920            | 420           | 500           |  |       |  |       |  |        |  |       |  |
| 120412        | Julcán               | 916            | 433           | 483           | 891            | 420           | 471           | 865            | 407           | 458           |  |       |  |       |  |        |  |       |  |

Continúa...

5.12 DEPARTAMENTO JUNÍN: POBLACIÓN ESTIMADA AL 30 DE JUNIO, POR AÑOS CALENDARIO Y SEXO, SEGÚN PROVINCIA Y DISTRITO, 2006 - 2008

| Ubigeo        | Provincia y Distrito | 2006           |                |               | 2007           |                |               | 2008           |                |               |
|---------------|----------------------|----------------|----------------|---------------|----------------|----------------|---------------|----------------|----------------|---------------|
|               |                      | Total          | Hombre         | Mujer         | Total          | Hombre         | Mujer         | Total          | Hombre         | Mujer         |
|               |                      | 120413         | Leonor Ordóñez | 1 756         | 859            | 897            | 1 728         | 847            | 881            | 1 699         |
| 120414        | Liocllapampa         | 1 462          | 701            | 761           | 1 413          | 677            | 736           | 1 365          | 654            | 711           |
| 120415        | Marco                | 2 209          | 1 029          | 1 180         | 2 144          | 998            | 1 146         | 2 080          | 968            | 1 112         |
| 120416        | Masma                | 2 361          | 1 190          | 1 171         | 2 331          | 1 177          | 1 154         | 2 301          | 1 164          | 1 137         |
| 120417        | Masma Chicche        | 980            | 477            | 503           | 957            | 465            | 492           | 934            | 453            | 481           |
| 120418        | Mollinos             | 1 949          | 969            | 980           | 1 905          | 946            | 959           | 1 860          | 923            | 937           |
| 120419        | Monobamba            | 1 468          | 804            | 664           | 1 424          | 778            | 646           | 1 382          | 753            | 629           |
| 120420        | Muqui                | 1 122          | 542            | 580           | 1 106          | 537            | 569           | 1 089          | 531            | 558           |
| 120421        | Muquiyaayo           | 2 542          | 1 236          | 1 306         | 2 508          | 1 220          | 1 288         | 2 474          | 1 204          | 1 270         |
| 120422        | Paca                 | 1 353          | 665            | 688           | 1 315          | 647            | 668           | 1 276          | 629            | 647           |
| 120423        | Paccha               | 2 273          | 1 089          | 1 184         | 2 225          | 1 067          | 1 158         | 2 177          | 1 045          | 1 132         |
| 120424        | Pancán               | 1 483          | 732            | 751           | 1 463          | 723            | 740           | 1 442          | 713            | 729           |
| 120425        | Parco                | 1 631          | 761            | 870           | 1 581          | 739            | 842           | 1 531          | 717            | 814           |
| 120426        | Pomacancha           | 2 267          | 1 088          | 1 179         | 2 238          | 1 075          | 1 163         | 2 207          | 1 061          | 1 146         |
| 120427        | Ricrán               | 2 131          | 1 066          | 1 065         | 2 072          | 1 036          | 1 036         | 2 014          | 1 006          | 1 008         |
| 120428        | San Lorenzo          | 2 335          | 1 094          | 1 241         | 2 352          | 1 101          | 1 251         | 2 368          | 1 108          | 1 260         |
| 120429        | San Pedro de Chután  | 1 041          | 490            | 551           | 1 020          | 480            | 540           | 999            | 470            | 529           |
| 120430        | Sausa                | 2 899          | 1 416          | 1 483         | 2 917          | 1 423          | 1 494         | 2 932          | 1 428          | 1 504         |
| 120431        | Sincos               | 4 615          | 2 237          | 2 378         | 4 644          | 2 255          | 2 389         | 4 671          | 2 273          | 2 398         |
| 120432        | Tunan Marca          | 1 509          | 756            | 753           | 1 473          | 739            | 734           | 1 438          | 723            | 715           |
| 120433        | Yauli                | 1 772          | 889            | 883           | 1 724          | 864            | 860           | 1 675          | 838            | 837           |
| 120434        | Yauyos               | 9 820          | 4 683          | 5 137         | 9 776          | 4 658          | 5 118         | 9 725          | 4 630          | 5 095         |
| <b>120500</b> | <b>JUNÍN</b>         | <b>32 506</b>  | <b>15 921</b>  | <b>16 585</b> | <b>31 687</b>  | <b>15 521</b>  | <b>16 166</b> | <b>30 871</b>  | <b>15 122</b>  | <b>15 749</b> |
| 120501        | Junín                | 13 073         | 6 141          | 6 932         | 12 698         | 5 958          | 6 740         | 12 324         | 5 776          | 6 548         |
| 120502        | Carhuamayo           | 8 880          | 4 339          | 4 541         | 8 767          | 4 287          | 4 480         | 8 651          | 4 233          | 4 418         |
| 120503        | Ondores              | 2 817          | 1 442          | 1 375         | 2 711          | 1 393          | 1 318         | 2 607          | 1 344          | 1 263         |
| 120504        | Ulcumayo             | 7 736          | 3 999          | 3 737         | 7 511          | 3 883          | 3 628         | 7 289          | 3 769          | 3 520         |
| <b>120600</b> | <b>SATIPO</b>        | <b>191 153</b> | <b>103 542</b> | <b>87 611</b> | <b>199 517</b> | <b>108 137</b> | <b>91 380</b> | <b>208 073</b> | <b>112 838</b> | <b>95 235</b> |
| 120601        | Satipo               | 36 928         | 19 412         | 17 516        | 37 631         | 19 782         | 17 849        | 38 294         | 20 130         | 18 164        |
| 120602        | Coviriali            | 5 358          | 2 871          | 2 487         | 5 460          | 2 920          | 2 540         | 5 556          | 2 965          | 2 591         |
| 120603        | Liyalla              | 5 203          | 2 815          | 2 388         | 5 325          | 2 878          | 2 447         | 5 444          | 2 939          | 2 505         |
| 120604-06     | Mazamari - Pangoa /2 | 78 819         | 42 908         | 35 911        | 83 180         | 45 294         | 37 886        | 87 673         | 47 751         | 39 922        |
| 120605        | Pampa Hermosa        | 7 413          | 4 075          | 3 338         | 7 731          | 4 261          | 3 470         | 8 053          | 4 450          | 3 603         |

Continúa...

5.12 DEPARTAMENTO JUNÍN: POBLACIÓN ESTIMADA AL 30 DE JUNIO, POR AÑOS CALENDARIO Y SEXO, SEGÚN PROVINCIA Y DISTRITO, 2006 - 2008

| Ubigeo        | Provincia y Distrito         | 2006           |               |               | 2007           |               |               | 2008           |               |               |
|---------------|------------------------------|----------------|---------------|---------------|----------------|---------------|---------------|----------------|---------------|---------------|
|               |                              | Total          | Hombre        | Mujer         | Total          | Hombre        | Mujer         | Total          | Hombre        | Mujer         |
|               |                              | 120607         | Rio Negro     | 26 713        | 14 918         | 11 795        | 27 016        | 15 101         | 11 915        | 27 282        |
| 120608        | Rio Tambo                    | 30 719         | 16 543        | 14 176        | 33 174         | 17 901        | 15 273        | 35 771         | 19 340        | 16 431        |
| <b>120700</b> | <b>TARMA</b>                 | <b>118 218</b> | <b>58 896</b> | <b>59 322</b> | <b>117 213</b> | <b>58 349</b> | <b>58 864</b> | <b>116 148</b> | <b>57 772</b> | <b>58 376</b> |
| 120701        | Tarma                        | 53 106         | 25 746        | 27 360        | 52 402         | 25 366        | 27 036        | 51 672         | 24 972        | 26 700        |
| 120702        | Acobamba                     | 14 019         | 7 067         | 6 952         | 13 975         | 7 042         | 6 933         | 13 923         | 7 013         | 6 910         |
| 120703        | Huacicolca                   | 3 172          | 1 563         | 1 609         | 3 177          | 1 565         | 1 612         | 3 182          | 1 567         | 1 615         |
| 120704        | Huasahuasi                   | 16 128         | 8 324         | 7 804         | 16 054         | 8 274         | 7 780         | 15 971         | 8 219         | 7 752         |
| 120705        | La Union                     | 4 138          | 2 103         | 2 035         | 4 033          | 2 046         | 1 987         | 3 926          | 1 988         | 1 938         |
| 120706        | Palca                        | 6 857          | 3 567         | 3 290         | 6 726          | 3 497         | 3 229         | 6 594          | 3 427         | 3 167         |
| 120707        | Paicamayo                    | 8 512          | 4 402         | 4 110         | 8 613          | 4 462         | 4 151         | 8 709          | 4 520         | 4 189         |
| 120708        | San Pedro de Cajas           | 6 105          | 2 983         | 3 122         | 6 062          | 2 963         | 3 099         | 6 015          | 2 941         | 3 074         |
| 120709        | Tapo                         | 6 181          | 3 141         | 3 040         | 6 171          | 3 134         | 3 037         | 6 156          | 3 125         | 3 031         |
| <b>120800</b> | <b>YAULI</b>                 | <b>53 718</b>  | <b>28 719</b> | <b>24 999</b> | <b>52 375</b>  | <b>28 085</b> | <b>24 290</b> | <b>51 034</b>  | <b>27 448</b> | <b>23 586</b> |
| 120801        | La Oroya                     | 20 459         | 10 361        | 10 098        | 19 624         | 9 929         | 9 695         | 18 801         | 9 502         | 9 299         |
| 120802        | Chacapalpa                   | 996            | 489           | 507           | 966            | 475           | 491           | 935            | 461           | 474           |
| 120803        | Huay-Huay                    | 1 792          | 1 066         | 726           | 1 759          | 1 056         | 703           | 1 727          | 1 046         | 681           |
| 120804        | Marcapomacocha               | 1 341          | 731           | 610           | 1 336          | 733           | 603           | 1 331          | 736           | 595           |
| 120805        | Morococha                    | 5 852          | 3 448         | 2 404         | 5 686          | 3 374         | 2 312         | 5 521          | 3 299         | 2 222         |
| 120806        | Paccha                       | 2 011          | 1 045         | 966           | 1 974          | 1 028         | 946           | 1 936          | 1 010         | 926           |
| 120807        | Santa Barbara de Carhuacayan | 1 967          | 1 067         | 900           | 2 006          | 1 091         | 915           | 2 044          | 1 115         | 929           |
| 120808        | Santa Rosa de Sacco          | 11 973         | 6 218         | 5 755         | 11 821         | 6 143         | 5 678         | 11 661         | 6 064         | 5 597         |
| 120809        | Suitucancha                  | 939            | 492           | 447           | 946            | 497           | 449           | 952            | 501           | 451           |
| 120810        | Yauli                        | 6 388          | 3 802         | 2 586         | 6 257          | 3 759         | 2 498         | 6 126          | 3 714         | 2 412         |
| <b>120900</b> | <b>CHUPACA</b>               | <b>54 070</b>  | <b>26 474</b> | <b>27 596</b> | <b>54 037</b>  | <b>26 478</b> | <b>27 559</b> | <b>53 975</b>  | <b>26 468</b> | <b>27 507</b> |
| 120901        | Chupaca                      | 21 697         | 10 510        | 11 187        | 21 756         | 10 525        | 11 231        | 21 799         | 10 530        | 11 269        |
| 120902        | Ahuac                        | 6 948          | 3 294         | 3 654         | 6 846          | 3 243         | 3 603         | 6 742          | 3 191         | 3 551         |
| 120903        | Chongos Bajo                 | 4 679          | 2 227         | 2 452         | 4 611          | 2 199         | 2 412         | 4 541          | 2 170         | 2 371         |
| 120904        | Huachac                      | 3 876          | 1 864         | 2 012         | 3 888          | 1 873         | 2 015         | 3 898          | 1 881         | 2 017         |
| 120905        | Huamancaca Chico             | 5 071          | 2 864         | 2 207         | 5 181          | 2 946         | 2 235         | 5 290          | 3 029         | 2 261         |
| 120906        | San Juan de Iscos            | 2 474          | 1 168         | 1 306         | 2 438          | 1 149         | 1 289         | 2 402          | 1 131         | 1 271         |
| 120907        | San Juan de Jarma            | 3 846          | 1 815         | 2 031         | 3 822          | 1 802         | 2 020         | 3 795          | 1 788         | 2 007         |
| 120908        | Tres de Diciembre            | 2 065          | 1 057         | 1 008         | 2 068          | 1 058         | 1 010         | 2 071          | 1 059         | 1 012         |
| 120909        | Yanacancha                   | 3 414          | 1 675         | 1 739         | 3 427          | 1 683         | 1 744         | 3 437          | 1 689         | 1 748         |

2/ Por problemas de definición de límite territorial se estimó la población de los dos distritos en conjunto, según lo registrado en el CPV 2007.

Fuente: INEI - Dirección Técnica de Demografía e Indicadores Sociales, Boletín Especial N° 18 - 2009.

5.13 DEPARTAMENTO JUNÍN: POBLACIÓN ESTIMADA AL 30 DE JUNIO, POR AÑOS CALENDARIO Y SEXO, SEGÚN PROVINCIA Y DISTRITO, 2009 - 2011

| Ubigeo | Provincia y Distrito      | 2009    |         |           | 2010    |         |           | 2011    |         |           |
|--------|---------------------------|---------|---------|-----------|---------|---------|-----------|---------|---------|-----------|
|        |                           | Total   | Hombre  | Mujer     | Total   | Hombre  | Mujer     | Total   | Hombre  | Mujer     |
|        |                           | 120000  | JUNÍN   | 1 292 330 | 652 381 | 639 949 | 1 301 844 | 657 228 | 644 616 | 1 311 584 |
| 120100 | HUANCAYO                  | 490 050 | 236 671 | 253 379   | 492 568 | 237 538 | 255 030   | 495 002 | 238 358 | 256 644   |
| 120101 | Huancayo                  | 116 842 | 56 096  | 60 746    | 116 880 | 56 100  | 60 780    | 116 898 | 56 104  | 60 794    |
| 120104 | Carihuacallanga           | 962     | 507     | 455       | 1 018   | 540     | 478       | 1 076   | 574     | 502       |
| 120105 | Chacapampa                | 1 170   | 545     | 625       | 1 118   | 521     | 597       | 1 070   | 499     | 571       |
| 120106 | Chicche                   | 1 238   | 604     | 634       | 1 189   | 580     | 609       | 1 143   | 558     | 585       |
| 120107 | Chilca                    | 81 835  | 39 727  | 42 108    | 82 541  | 39 973  | 42 568    | 83 227  | 40 208  | 43 019    |
| 120108 | Chongos Alto              | 1 671   | 788     | 883       | 1 622   | 765     | 857       | 1 574   | 743     | 831       |
| 120111 | Chupuro                   | 2 025   | 991     | 1 034     | 1 983   | 971     | 1 012     | 1 943   | 952     | 991       |
| 120112 | Colca                     | 2 104   | 968     | 1 136     | 2 097   | 959     | 1 138     | 2 088   | 948     | 1 140     |
| 120113 | Cullhuas                  | 2 591   | 1 281   | 1 310     | 2 533   | 1 254   | 1 279     | 2 476   | 1 228   | 1 248     |
| 120114 | El Tambo                  | 154 987 | 74 536  | 80 451    | 156 320 | 74 995  | 81 325    | 157 593 | 75 410  | 82 183    |
| 120116 | Huacrapuquio              | 1 432   | 664     | 768       | 1 407   | 655     | 752       | 1 383   | 646     | 737       |
| 120117 | Hualhuas                  | 4 161   | 1 968   | 2 193     | 4 219   | 1 992   | 2 227     | 4 275   | 2 015   | 2 260     |
| 120119 | Huancán                   | 16 698  | 8 158   | 8 540     | 17 346  | 8 477   | 8 869     | 18 012  | 8 806   | 9 206     |
| 120120 | Huastancacha              | 994     | 494     | 500       | 971     | 484     | 487       | 948     | 473     | 475       |
| 120121 | Huayucachi                | 8 528   | 4 112   | 4 416     | 8 533   | 4 114   | 4 419     | 8 538   | 4 116   | 4 422     |
| 120122 | Ingenio                   | 2 707   | 1 316   | 1 391     | 2 675   | 1 302   | 1 373     | 2 642   | 1 287   | 1 355     |
| 120124 | Pariahuanca               | 7 031   | 3 589   | 3 442     | 6 843   | 3 491   | 3 352     | 6 659   | 3 395   | 3 264     |
| 120125 | Pilcomayo                 | 14 406  | 7 006   | 7 400     | 14 743  | 7 137   | 7 606     | 15 082  | 7 268   | 7 814     |
| 120126 | Pucará                    | 5 707   | 2 736   | 2 971     | 5 600   | 2 683   | 2 917     | 5 493   | 2 630   | 2 863     |
| 120127 | Quichuay                  | 1 953   | 913     | 1 040     | 1 922   | 898     | 1 024     | 1 889   | 882     | 1 007     |
| 120128 | Quilcas                   | 4 189   | 1 997   | 2 192     | 4 193   | 1 994   | 2 199     | 4 195   | 1 991   | 2 204     |
| 120129 | San Agustín               | 10 907  | 5 280   | 5 627     | 11 033  | 5 329   | 5 704     | 11 155  | 5 376   | 5 779     |
| 120130 | San Jerónimo de Tunán     | 10 099  | 4 767   | 5 332     | 10 122  | 4 769   | 5 353     | 10 143  | 4 771   | 5 372     |
| 120132 | Saño                      | 3 996   | 1 920   | 2 076     | 4 001   | 1 922   | 2 079     | 4 006   | 1 924   | 2 082     |
| 120133 | Sapallanga                | 13 461  | 6 526   | 6 935     | 13 357  | 6 471   | 6 886     | 13 250  | 6 414   | 6 836     |
| 120134 | Sicaya                    | 7 890   | 3 800   | 4 090     | 7 914   | 3 812   | 4 102     | 7 936   | 3 823   | 4 113     |
| 120135 | Santo Domingo de Acobamba | 8 262   | 4 320   | 3 942     | 8 181   | 4 286   | 3 895     | 8 098   | 4 251   | 3 847     |
| 120136 | Viques                    | 2 204   | 1 062   | 1 142     | 2 207   | 1 064   | 1 143     | 2 210   | 1 066   | 1 144     |
| 120200 | CONCEPCIÓN                | 61 303  | 30 233  | 31 070    | 60 521  | 29 839  | 30 682    | 59 736  | 29 444  | 30 292    |
| 120201 | Concepción                | 14 726  | 7 202   | 7 524     | 14 731  | 7 205   | 7 526     | 14 736  | 7 208   | 7 528     |
| 120202 | Aco                       | 1 943   | 955     | 988       | 1 891   | 931     | 960       | 1 840   | 907     | 933       |

Continúa...

5.13 DEPARTAMENTO JUNÍN: POBLACIÓN ESTIMADA AL 30 DE JUNIO, POR AÑOS CALENDARIO Y SEXO, SEGÚN PROVINCIA Y DISTRITO, 2009 - 2011

| Ubigeo        | Provincia y Distrito | 2009           |               |               | 2010           |               |               | 2011           |                |               |
|---------------|----------------------|----------------|---------------|---------------|----------------|---------------|---------------|----------------|----------------|---------------|
|               |                      | Total          | Hombre        | Mujer         | Total          | Hombre        | Mujer         | Total          | Hombre         | Mujer         |
|               |                      | 120203         | Andamarca     | 5 504         | 2 719          | 2 785         | 5 366         | 2 646          | 2 720          | 5 226         |
| 120204        | Chambará             | 3 059          | 1 493         | 1 566         | 3 029          | 1 480         | 1 549         | 2 999          | 1 467          | 1 532         |
| 120205        | Cochas               | 2 206          | 1 103         | 1 103         | 2 141          | 1 066         | 1 075         | 2 077          | 1 030          | 1 047         |
| 120206        | Comas                | 7 656          | 4 212         | 3 444         | 7 424          | 4 110         | 3 314         | 7 192          | 4 006          | 3 186         |
| 120207        | Heroínas Toledo      | 1 421          | 674           | 747           | 1 388          | 660           | 728           | 1 353          | 645            | 708           |
| 120208        | Manzanas             | 1 560          | 735           | 825           | 1 533          | 722           | 811           | 1 507          | 710            | 797           |
| 120209        | Mariscal Castilla    | 1 615          | 832           | 783           | 1 618          | 833           | 785           | 1 621          | 834            | 787           |
| 120210        | Matahuasi            | 5 326          | 2 533         | 2 793         | 5 295          | 2 514         | 2 781         | 5 263          | 2 494          | 2 769         |
| 120211        | Mito                 | 1 502          | 727           | 775           | 1 481          | 716           | 765           | 1 460          | 705            | 755           |
| 120212        | Nuevo de Julio       | 1 773          | 815           | 958           | 1 730          | 792           | 938           | 1 688          | 770            | 918           |
| 120213        | Orcotuna             | 4 247          | 2 007         | 2 240         | 4 230          | 1 988         | 2 242         | 4 212          | 1 968          | 2 244         |
| 120214        | San José de Quero    | 6 588          | 3 164         | 3 424         | 6 511          | 3 123         | 3 388         | 6 433          | 3 082          | 3 351         |
| 120215        | Santa Rosa de Ocopa  | 2 177          | 1 062         | 1 115         | 2 153          | 1 053         | 1 100         | 2 129          | 1 043          | 1 086         |
| <b>120300</b> | <b>CHANCHAMAYO</b>   | <b>182 211</b> | <b>97 229</b> | <b>84 982</b> | <b>185 833</b> | <b>99 072</b> | <b>86 761</b> | <b>189 483</b> | <b>100 925</b> | <b>88 558</b> |
| 120301        | Chanchamayo          | 26 893         | 13 957        | 12 936        | 26 560         | 13 768        | 12 792        | 26 213         | 13 572         | 12 641        |
| 120302        | Perené               | 62 117         | 33 112        | 29 005        | 64 178         | 34 150        | 30 028        | 66 262         | 35 197         | 31 065        |
| 120303        | Pichanaqui           | 56 049         | 30 407        | 25 642        | 58 076         | 31 486        | 26 590        | 60 135         | 32 581         | 27 554        |
| 120304        | San Luis de Shuaro   | 7 293          | 4 156         | 3 137         | 7 295          | 4 162         | 3 133         | 7 291          | 4 165          | 3 126         |
| 120305        | San Ramón            | 27 236         | 13 977        | 13 259        | 27 243         | 13 962        | 13 281        | 27 235         | 13 939         | 13 296        |
| 120306        | Vitoc                | 2 623          | 1 620         | 1 003         | 2 481          | 1 544         | 937           | 2 347          | 1 471          | 876           |
| <b>120400</b> | <b>JAUJA</b>         | <b>93 209</b>  | <b>45 425</b> | <b>47 784</b> | <b>91 645</b>  | <b>44 641</b> | <b>47 004</b> | <b>90 086</b>  | <b>43 860</b>  | <b>46 226</b> |
| 120401        | Jauja                | 16 664         | 8 176         | 8 488         | 16 340         | 7 996         | 8 344         | 16 017         | 7 819          | 8 198         |
| 120402        | Acolla               | 8 435          | 4 081         | 4 354         | 8 252          | 3 989         | 4 263         | 8 069          | 3 897          | 4 172         |
| 120403        | Apata                | 4 942          | 2 385         | 2 557         | 4 815          | 2 321         | 2 494         | 4 689          | 2 258          | 2 431         |
| 120404        | Ataura               | 1 286          | 601           | 685           | 1 266          | 591           | 675           | 1 246          | 581            | 665           |
| 120405        | Canchayillo          | 1 809          | 917           | 892           | 1 785          | 906           | 879           | 1 760          | 894            | 866           |
| 120406        | Curicaca             | 1 791          | 919           | 872           | 1 767          | 907           | 860           | 1 744          | 896            | 848           |
| 120407        | El Mantaro           | 2 685          | 1 288         | 1 397         | 2 664          | 1 279         | 1 385         | 2 641          | 1 269          | 1 372         |
| 120408        | Huamali              | 1 999          | 974           | 1 025         | 1 970          | 961           | 1 009         | 1 939          | 947            | 992           |
| 120409        | Huaripampa           | 1 040          | 520           | 520           | 1 010          | 507           | 503           | 981            | 494            | 487           |
| 120410        | Huertas              | 1 882          | 979           | 903           | 1 846          | 961           | 885           | 1 810          | 943            | 867           |
| 120411        | Janjalillo           | 889            | 405           | 484           | 858            | 390           | 468           | 829            | 376            | 453           |
| 120412        | Julcán               | 840            | 394           | 446           | 816            | 382           | 434           | 790            | 369            | 421           |

Continúa...

5.13 DEPARTAMENTO JUNÍN: POBLACION ESTIMADA AL 30 DE JUNIO, POR AÑOS CALENDARIO Y SEXO, SEGÚN PROVINCIA Y DISTRITO, 2009 - 2011

| Ubigeo        | Provincia y Distrito  | 2009           |                |               |                |                |                | 2010           |                |                |                |                |               | 2011           |                |                |                |                |                |
|---------------|-----------------------|----------------|----------------|---------------|----------------|----------------|----------------|----------------|----------------|----------------|----------------|----------------|---------------|----------------|----------------|----------------|----------------|----------------|----------------|
|               |                       | Total          |                | Hombre        |                | Mujer          |                | Total          |                | Hombre         |                | Mujer          |               | Total          |                | Hombre         |                | Mujer          |                |
|               |                       |                |                |               |                |                |                |                |                |                |                |                |               |                |                |                |                |                |                |
| 120413        | Leonor Ordoñez        | 1 670          | 821            | 849           | 1 641          | 808            | 833            | 1 612          | 794            | 818            | 1 670          | 821            | 849           | 1 641          | 808            | 833            | 1 612          | 794            | 818            |
| 120414        | Llucilapampa          | 1 318          | 631            | 687           | 1 272          | 608            | 664            | 1 227          | 586            | 641            | 1 318          | 631            | 687           | 1 272          | 608            | 664            | 1 227          | 586            | 641            |
| 120415        | Marco                 | 2 017          | 938            | 1 079         | 1 954          | 908            | 1 046          | 1 894          | 880            | 1 014          | 2 017          | 938            | 1 079         | 1 954          | 908            | 1 046          | 1 894          | 880            | 1 014          |
| 120416        | Masma                 | 2 269          | 1 150          | 1 119         | 2 236          | 1 135          | 1 101          | 2 204          | 1 121          | 1 083          | 2 269          | 1 150          | 1 119         | 2 236          | 1 135          | 1 101          | 2 204          | 1 121          | 1 083          |
| 120417        | Masma Chicche         | 911            | 441            | 470           | 887            | 429            | 458            | 866            | 418            | 448            | 911            | 441            | 470           | 887            | 429            | 458            | 866            | 418            | 448            |
| 120418        | Molinos               | 1 816          | 900            | 916           | 1 772          | 878            | 894            | 1 729          | 856            | 873            | 1 816          | 900            | 916           | 1 772          | 878            | 894            | 1 729          | 856            | 873            |
| 120419        | Monobamba             | 1 339          | 728            | 611           | 1 297          | 703            | 594            | 1 256          | 679            | 577            | 1 339          | 728            | 611           | 1 297          | 703            | 594            | 1 256          | 679            | 577            |
| 120420        | Muqui                 | 1 072          | 525            | 547           | 1 054          | 519            | 535            | 1 037          | 513            | 524            | 1 072          | 525            | 547           | 1 054          | 519            | 535            | 1 037          | 513            | 524            |
| 120421        | Muquiyauyo            | 2 438          | 1 187          | 1 251         | 2 403          | 1 171          | 1 232          | 2 366          | 1 153          | 1 213          | 2 438          | 1 187          | 1 251         | 2 403          | 1 171          | 1 232          | 2 366          | 1 153          | 1 213          |
| 120422        | Paca                  | 1 239          | 611            | 628           | 1 202          | 594            | 608            | 1 166          | 577            | 589            | 1 239          | 611            | 628           | 1 202          | 594            | 608            | 1 166          | 577            | 589            |
| 120423        | Paccha                | 2 127          | 1 022          | 1 105         | 2 079          | 1 000          | 1 079          | 2 031          | 978            | 1 053          | 2 127          | 1 022          | 1 105         | 2 079          | 1 000          | 1 079          | 2 031          | 978            | 1 053          |
| 120424        | Pancán                | 1 419          | 702            | 717           | 1 398          | 692            | 706            | 1 376          | 682            | 694            | 1 419          | 702            | 717           | 1 398          | 692            | 706            | 1 376          | 682            | 694            |
| 120425        | Parco                 | 1 482          | 695            | 787           | 1 433          | 673            | 760            | 1 386          | 652            | 734            | 1 482          | 695            | 787           | 1 433          | 673            | 760            | 1 386          | 652            | 734            |
| 120426        | Pomacancha            | 2 176          | 1 047          | 1 129         | 2 145          | 1 033          | 1 112          | 2 112          | 1 018          | 1 094          | 2 176          | 1 047          | 1 129         | 2 145          | 1 033          | 1 112          | 2 112          | 1 018          | 1 094          |
| 120427        | Ricrán                | 1 956          | 976            | 980           | 1 899          | 947            | 952            | 1 843          | 918            | 925            | 1 956          | 976            | 980           | 1 899          | 947            | 952            | 1 843          | 918            | 925            |
| 120428        | San Lorenzo           | 2 382          | 1 114          | 1 268         | 2 396          | 1 120          | 1 276          | 2 408          | 1 125          | 1 283          | 2 382          | 1 114          | 1 268         | 2 396          | 1 120          | 1 276          | 2 408          | 1 125          | 1 283          |
| 120429        | San Pedro de Chunanán | 978            | 460            | 518           | 958            | 450            | 508            | 937            | 440            | 497            | 978            | 460            | 518           | 958            | 450            | 508            | 937            | 440            | 497            |
| 120430        | Sausa                 | 2 946          | 1 432          | 1 514         | 2 959          | 1 436          | 1 523          | 2 972          | 1 440          | 1 532          | 2 946          | 1 432          | 1 514         | 2 959          | 1 436          | 1 523          | 2 972          | 1 440          | 1 532          |
| 120431        | Sincos                | 4 694          | 2 288          | 2 406         | 4 716          | 2 303          | 2 413          | 4 738          | 2 318          | 2 420          | 4 694          | 2 288          | 2 406         | 4 716          | 2 303          | 2 413          | 4 738          | 2 318          | 2 420          |
| 120432        | Tunan Marca           | 1 402          | 706            | 696           | 1 367          | 690            | 677            | 1 332          | 674            | 658            | 1 402          | 706            | 696           | 1 367          | 690            | 677            | 1 332          | 674            | 658            |
| 120433        | Yauli                 | 1 627          | 813            | 814           | 1 579          | 788            | 791            | 1 532          | 763            | 769            | 1 627          | 813            | 814           | 1 579          | 788            | 791            | 1 532          | 763            | 769            |
| 120434        | Yauyos                | 9 669          | 4 599          | 5 070         | 9 609          | 4 566          | 5 043          | 9 547          | 4 532          | 5 015          | 9 669          | 4 599          | 5 070         | 9 609          | 4 566          | 5 043          | 9 547          | 4 532          | 5 015          |
| <b>120500</b> | <b>JUNÍN</b>          | <b>30 063</b>  | <b>14 727</b>  | <b>15 336</b> | <b>29 269</b>  | <b>14 338</b>  | <b>14 931</b>  | <b>28 490</b>  | <b>13 957</b>  | <b>14 533</b>  | <b>30 063</b>  | <b>14 727</b>  | <b>15 336</b> | <b>29 269</b>  | <b>14 338</b>  | <b>14 931</b>  | <b>28 490</b>  | <b>13 957</b>  | <b>14 533</b>  |
| 120501        | Junin                 | 11 955         | 5 596          | 6 359         | 11 594         | 5 421          | 6 173          | 11 242         | 5 250          | 5 992          | 11 955         | 5 596          | 6 359         | 11 594         | 5 421          | 6 173          | 11 242         | 5 250          | 5 992          |
| 120502        | Carhuamayo            | 8 532          | 4 178          | 4 354         | 8 411          | 4 121          | 4 290          | 8 290          | 4 065          | 4 225          | 8 532          | 4 178          | 4 354         | 8 411          | 4 121          | 4 290          | 8 290          | 4 065          | 4 225          |
| 120503        | Ondores               | 2 507          | 1 297          | 1 210         | 2 410          | 1 251          | 1 159          | 2 315          | 1 206          | 1 109          | 2 507          | 1 297          | 1 210         | 2 410          | 1 251          | 1 159          | 2 315          | 1 206          | 1 109          |
| 120504        | Ulcumayo              | 7 069          | 3 656          | 3 413         | 6 854          | 3 545          | 3 309          | 6 643          | 3 436          | 3 207          | 7 069          | 3 656          | 3 413         | 6 854          | 3 545          | 3 309          | 6 643          | 3 436          | 3 207          |
| <b>120600</b> | <b>SATIPO</b>         | <b>216 852</b> | <b>117 660</b> | <b>99 192</b> | <b>225 889</b> | <b>122 622</b> | <b>103 267</b> | <b>235 190</b> | <b>127 727</b> | <b>107 463</b> | <b>216 852</b> | <b>117 660</b> | <b>99 192</b> | <b>225 889</b> | <b>122 622</b> | <b>103 267</b> | <b>235 190</b> | <b>127 727</b> | <b>107 463</b> |
| 120601        | Satipo                | 38 923         | 20 459         | 18 464        | 39 520         | 20 770         | 18 750         | 40 085         | 21 062         | 19 023         | 38 923         | 20 459         | 18 464        | 39 520         | 20 770         | 18 750         | 40 085         | 21 062         | 19 023         |
| 120602        | Coviriali             | 5 648          | 3 008          | 2 640         | 5 735          | 3 048          | 2 687          | 5 818          | 3 085          | 2 733          | 5 648          | 3 008          | 2 640         | 5 735          | 3 048          | 2 687          | 5 818          | 3 085          | 2 733          |
| 120603        | Llaylla               | 5 558          | 2 997          | 2 561         | 5 670          | 3 054          | 2 616          | 5 778          | 3 108          | 2 670          | 5 558          | 2 997          | 2 561         | 5 670          | 3 054          | 2 616          | 5 778          | 3 108          | 2 670          |
| 120604-06     | Mazamari - Pangoa     | 92 309         | 50 283         | 42 026        | 97 105         | 52 900         | 44 205         | 102 064        | 55 605         | 46 459         | 92 309         | 50 283         | 42 026        | 97 105         | 52 900         | 44 205         | 102 064        | 55 605         | 46 459         |
| 120605        | Pampa Hermosa         | 8 380          | 4 642          | 3 738         | 8 771          | 4 837          | 3 874          | 9 046          | 5 035          | 4 011          | 8 380          | 4 642          | 3 738         | 8 771          | 4 837          | 3 874          | 9 046          | 5 035          | 4 011          |

Continúa...

Junín: Estimaciones y Proyecciones de Población, 2000-2015

5.13 DEPARTAMENTO JUNÍN: POBLACIÓN ESTIMADA AL 30 DE JUNIO, POR AÑOS CALENDARIO Y SEXO, SEGÚN PROVINCIA Y DISTRITO, 2009 - 2011

| Ubigeo        | Provincia y Distrito         | 2009           |               |               | 2010           |               |               | 2011           |               |               |
|---------------|------------------------------|----------------|---------------|---------------|----------------|---------------|---------------|----------------|---------------|---------------|
|               |                              | Total          | Hombre        | Mujer         | Total          | Hombre        | Mujer         | Total          | Hombre        | Mujer         |
|               |                              | 120607         | Rio Negro     | 27 518        | 15 408         | 12 110        | 27 726        | 15 536         | 12 190        | 27 906        |
| 120608        | Rio Tambo                    | 38 516         | 20 863        | 17 653        | 41 422         | 22 477        | 18 945        | 44 493         | 24 184        | 20 309        |
| <b>120700</b> | <b>TARMA</b>                 | <b>115 044</b> | <b>57 176</b> | <b>57 868</b> | <b>113 924</b> | <b>56 573</b> | <b>57 351</b> | <b>112 789</b> | <b>55 962</b> | <b>56 827</b> |
| 120701        | Tarma                        | 50 921         | 24 569        | 26 352        | 50 170         | 24 167        | 26 003        | 49 413         | 23 763        | 25 650        |
| 120702        | Acobamba                     | 13 865         | 6 981         | 6 884         | 13 802         | 6 946         | 6 856         | 13 736         | 6 909         | 6 827         |
| 120703        | Huaitocola                   | 3 187          | 1 569         | 1 618         | 3 192          | 1 571         | 1 621         | 3 196          | 1 573         | 1 623         |
| 120704        | Huasahuasi                   | 15 882         | 8 161         | 7 721         | 15 787         | 8 100         | 7 687         | 15 689         | 8 037         | 7 652         |
| 120705        | La Unión                     | 3 822          | 1 932         | 1 890         | 3 718          | 1 876         | 1 842         | 3 617          | 1 821         | 1 796         |
| 120706        | Palca                        | 6 461          | 3 356         | 3 105         | 6 328          | 3 285         | 3 043         | 6 196          | 3 215         | 2 981         |
| 120707        | Palcamayo                    | 8 803          | 4 577         | 4 226         | 8 894          | 4 632         | 4 262         | 8 933          | 4 686         | 4 297         |
| 120708        | San Pedro de Cajás           | 5 965          | 2 917         | 3 048         | 5 914          | 2 893         | 3 021         | 5 862          | 2 868         | 2 994         |
| 120709        | Tapo                         | 6 138          | 3 114         | 3 024         | 6 119          | 3 103         | 3 016         | 6 097          | 3 090         | 3 007         |
| <b>120800</b> | <b>YAULI</b>                 | <b>49 707</b>  | <b>26 813</b> | <b>22 894</b> | <b>48 401</b>  | <b>26 186</b> | <b>22 215</b> | <b>47 120</b>  | <b>25 568</b> | <b>21 552</b> |
| 120801        | La Oroya                     | 18 000         | 9 087         | 8 913         | 17 218         | 8 680         | 8 538         | 16 462         | 8 287         | 8 175         |
| 120802        | Chacapalpa                   | 905            | 447           | 458           | 876            | 434           | 442           | 847            | 421           | 426           |
| 120803        | Huay-Huay                    | 1 693          | 1 035         | 658           | 1 660          | 1 024         | 636           | 1 627          | 1 012         | 615           |
| 120804        | Marcapomacocha               | 1 326          | 738           | 588           | 1 320          | 740           | 580           | 1 313          | 742           | 571           |
| 120805        | Morococha                    | 5 358          | 3 224         | 2 134         | 5 198          | 3 149         | 2 049         | 5 040          | 3 074         | 1 966         |
| 120806        | Paccha                       | 1 898          | 992           | 906           | 1 860          | 974           | 886           | 1 823          | 956           | 867           |
| 120807        | Santa Barbara de Carhuacayan | 2 081          | 1 138         | 943           | 2 118          | 1 161         | 957           | 2 155          | 1 184         | 971           |
| 120808        | Santa Rosa de Sacco          | 11 495         | 5 981         | 5 514         | 11 325         | 5 897         | 5 428         | 11 152         | 5 811         | 5 341         |
| 120809        | Suitucancha                  | 958            | 505           | 453           | 964            | 509           | 455           | 970            | 513           | 457           |
| 120810        | Yauli                        | 5 993          | 3 666         | 2 327         | 5 862          | 3 618         | 2 244         | 5 731          | 3 568         | 2 163         |
| <b>120900</b> | <b>CHUPACA</b>               | <b>53 891</b>  | <b>26 447</b> | <b>27 444</b> | <b>53 794</b>  | <b>26 419</b> | <b>27 375</b> | <b>53 688</b>  | <b>26 386</b> | <b>27 302</b> |
| 120901        | Chupaca                      | 21 834         | 10 535        | 11 299        | 21 866         | 10 540        | 11 326        | 21 893         | 10 545        | 11 348        |
| 120902        | Ahuac                        | 6 635          | 3 137         | 3 498         | 6 527          | 3 083         | 3 444         | 6 419          | 3 029         | 3 390         |
| 120903        | Chongos Bajo                 | 4 470          | 2 140         | 2 330         | 4 397          | 2 109         | 2 288         | 4 326          | 2 079         | 2 247         |
| 120904        | Huachac                      | 3 907          | 1 888         | 2 019         | 3 916          | 1 895         | 2 021         | 3 924          | 1 901         | 2 023         |
| 120905        | Huamancaca Chico             | 5 394          | 3 107         | 2 287         | 5 496          | 3 183         | 2 313         | 5 590          | 3 252         | 2 338         |
| 120906        | San Juan de Iscos            | 2 365          | 1 112         | 1 253         | 2 326          | 1 092         | 1 234         | 2 289          | 1 073         | 1 216         |
| 120907        | San Juan de Jarma            | 3 766          | 1 773         | 1 993         | 3 736          | 1 757         | 1 979         | 3 706          | 1 741         | 1 965         |
| 120908        | Tres de Diciembre            | 2 074          | 1 060         | 1 014         | 2 077          | 1 061         | 1 016         | 2 080          | 1 062         | 1 018         |
| 120909        | Yanacancha                   | 3 446          | 1 695         | 1 751         | 3 453          | 1 699         | 1 754         | 3 461          | 1 704         | 1 757         |

2/ Por problemas de definición de límite territorial se estimó la población de los dos distritos en conjunto, según lo registrado en el CPV 2007.

Fuente: INEI - Dirección Técnica de Demografía e Indicadores Sociales, Boletín Especial N° 18 - 2009.

5.14 DEPARTAMENTO JUNÍN: POBLACIÓN ESTIMADA AL 30 DE JUNIO, POR AÑOS CALENDARIO Y SEXO, SEGÚN PROVINCIA Y DISTRITO, 2012 - 2015

| Ubigeo | Provincia y Distrito      | 2012    |         |           | 2013    |         |           | 2014    |         |           | 2015    |         |           |
|--------|---------------------------|---------|---------|-----------|---------|---------|-----------|---------|---------|-----------|---------|---------|-----------|
|        |                           | Total   | Hombre  | Mujer     | Total   | Hombre  | Mujer     | Total   | Hombre  | Mujer     | Total   | Hombre  | Mujer     |
|        |                           | 120000  | JUNÍN   | 1 321 407 | 667 187 | 654 220 | 1 331 253 | 672 198 | 659 055 | 1 341 064 | 677 188 | 663 876 | 1 350 783 |
| 120100 | HUANCAYO                  | 497 299 | 239 107 | 258 192   | 499 432 | 239 773 | 259 659   | 501 384 | 240 345 | 261 039   | 503 139 | 240 819 | 262 320   |
| 120101 | Huancayo                  | 116 915 | 56 108  | 60 807    | 116 930 | 56 112  | 60 818    | 116 944 | 56 116  | 60 828    | 116 953 | 56 120  | 60 833    |
| 120104 | Carhuacallanga            | 1 137   | 610     | 527       | 1 200   | 648     | 552       | 1 267   | 688     | 579       | 1 337   | 730     | 607       |
| 120105 | Chacapampa                | 1 022   | 477     | 545       | 976     | 456     | 520       | 931     | 435     | 496       | 888     | 415     | 473       |
| 120106 | Chicche                   | 1 097   | 536     | 561       | 1 053   | 515     | 538       | 1 010   | 494     | 516       | 968     | 474     | 494       |
| 120107 | Chilca                    | 83 883  | 40 426  | 43 457    | 84 504  | 40 627  | 43 877    | 85 087  | 40 807  | 44 280    | 85 628  | 40 965  | 44 663    |
| 120108 | Chongos Alto              | 1 527   | 722     | 805       | 1 480   | 700     | 780       | 1 434   | 679     | 755       | 1 389   | 658     | 731       |
| 120111 | Chupuro                   | 1 901   | 932     | 969       | 1 861   | 913     | 948       | 1 819   | 893     | 926       | 1 778   | 873     | 905       |
| 120112 | Colca                     | 2 080   | 938     | 1 142     | 2 071   | 927     | 1 144     | 2 062   | 916     | 1 146     | 2 053   | 905     | 1 148     |
| 120113 | Cullhuas                  | 2 418   | 1 201   | 1 217     | 2 361   | 1 174   | 1 187     | 2 304   | 1 147   | 1 157     | 2 247   | 1 120   | 1 127     |
| 120114 | El Tambo                  | 158 752 | 75 768  | 82 984    | 159 787 | 76 060  | 83 727    | 160 685 | 76 286  | 84 399    | 161 429 | 76 433  | 84 996    |
| 120116 | Huacrapuquio              | 1 358   | 637     | 721       | 1 334   | 628     | 706       | 1 309   | 618     | 691       | 1 284   | 609     | 675       |
| 120117 | Hualhuas                  | 4 331   | 2 038   | 2 293     | 4 386   | 2 061   | 2 325     | 4 438   | 2 082   | 2 356     | 4 488   | 2 102   | 2 386     |
| 120119 | Huancán                   | 18 694  | 9 142   | 9 552     | 19 393  | 9 487   | 9 906     | 20 107  | 9 839   | 10 268    | 20 835  | 10 198  | 10 637    |
| 120120 | Huasicancha               | 926     | 462     | 464       | 904     | 452     | 452       | 881     | 441     | 440       | 859     | 431     | 428       |
| 120121 | Huayucachi                | 8 543   | 4 118   | 4 425     | 8 548   | 4 120   | 4 428     | 8 553   | 4 122   | 4 431     | 8 558   | 4 124   | 4 434     |
| 120122 | Ingenio                   | 2 608   | 1 272   | 1 336     | 2 574   | 1 257   | 1 317     | 2 539   | 1 241   | 1 298     | 2 503   | 1 225   | 1 278     |
| 120124 | Pañahuanca                | 6 477   | 3 301   | 3 176     | 6 296   | 3 207   | 3 089     | 6 117   | 3 114   | 3 003     | 5 941   | 3 023   | 2 918     |
| 120125 | Pilcomayo                 | 15 423  | 7 398   | 8 025     | 15 763  | 7 526   | 8 237     | 16 103  | 7 653   | 8 450     | 16 443  | 7 778   | 8 665     |
| 120126 | Pucará                    | 5 386   | 2 577   | 2 809     | 5 279   | 2 524   | 2 755     | 5 171   | 2 471   | 2 700     | 5 063   | 2 418   | 2 645     |
| 120127 | Quichuay                  | 1 857   | 867     | 990       | 1 824   | 851     | 973       | 1 790   | 835     | 955       | 1 757   | 819     | 938       |
| 120128 | Quilcas                   | 4 197   | 1 986   | 2 211     | 4 194   | 1 981   | 2 213     | 4 190   | 1 974   | 2 216     | 4 186   | 1 967   | 2 219     |
| 120129 | San Agustín               | 11 275  | 5 422   | 5 853     | 11 390  | 5 465   | 5 925     | 11 501  | 5 506   | 5 995     | 11 607  | 5 544   | 6 063     |
| 120130 | San Jerónimo de Tunán     | 10 162  | 4 773   | 5 389     | 10 178  | 4 775   | 5 403     | 10 192  | 4 777   | 5 415     | 10 203  | 4 779   | 5 424     |
| 120132 | Saño                      | 4 011   | 1 926   | 2 085     | 4 016   | 1 928   | 2 088     | 4 021   | 1 930   | 2 091     | 4 026   | 1 932   | 2 094     |
| 120133 | Sapallanga                | 13 138  | 6 355   | 6 783     | 13 021  | 6 294   | 6 727     | 12 898  | 6 229   | 6 669     | 12 769  | 6 162   | 6 607     |
| 120134 | Sicaya                    | 7 956   | 3 833   | 4 123     | 7 970   | 3 840   | 4 130     | 7 981   | 3 846   | 4 135     | 7 988   | 3 849   | 4 139     |
| 120135 | Santo Domingo de Acobamba | 8 012   | 4 214   | 3 798     | 7 923   | 4 175   | 3 748     | 7 831   | 4 134   | 3 697     | 7 737   | 4 092   | 3 645     |
| 120136 | Viques                    | 2 213   | 1 068   | 1 145     | 2 216   | 1 070   | 1 146     | 2 219   | 1 072   | 1 147     | 2 222   | 1 074   | 1 148     |
| 120200 | CONCEPCIÓN                | 58 942  | 29 044  | 29 898    | 58 138  | 28 639  | 29 499    | 57 324  | 28 229  | 29 095    | 56 495  | 27 812  | 28 683    |
| 120201 | Concepción                | 14 741  | 7 211   | 7 530     | 14 746  | 7 214   | 7 532     | 14 751  | 7 217   | 7 534     | 14 756  | 7 220   | 7 536     |
| 120202 | Aco                       | 1 789   | 883     | 906       | 1 740   | 860     | 880       | 1 691   | 837     | 854       | 1 642   | 814     | 828       |

Continúa...



5.14 DEPARTAMENTO JUNÍN: POBLACIÓN ESTIMADA AL 30 DE JUNIO, POR AÑOS CALENDARIO Y SEXO, SEGÚN PROVINCIA Y DISTRITO, 2012 - 2015

| Ubigeo        | Provincia y Distrito | 2012           |                |               | 2013           |                |               | 2014           |                |               | 2015           |                |               |
|---------------|----------------------|----------------|----------------|---------------|----------------|----------------|---------------|----------------|----------------|---------------|----------------|----------------|---------------|
|               |                      | Total          | Hombre         | Mujer         | Total          | Hombre         | Mujer         | Total          | Hombre         | Mujer         | Total          | Hombre         | Mujer         |
|               |                      | 120203         | Andamarca      | 5 083         | 2 504          | 2 579          | 4 937         | 2 434          | 2 503          | 4 791         | 2 366          | 2 425          | 4 638         |
| 120204        | Chambará             | 2 967          | 1 453          | 1 514         | 2 935          | 1 439          | 1 496         | 2 902          | 1 424          | 1 478         | 2 868          | 1 409          | 1 459         |
| 120205        | Cochas               | 2 013          | 994            | 1 019         | 1 950          | 959            | 991           | 1 890          | 926            | 964           | 1 829          | 892            | 937           |
| 120206        | Comas                | 6 961          | 3 901          | 3 060         | 6 730          | 3 796          | 2 934         | 6 494          | 3 687          | 2 807         | 6 258          | 3 577          | 2 681         |
| 120207        | Heroínas Toledo      | 1 320          | 631            | 689           | 1 287          | 616            | 671           | 1 254          | 602            | 652           | 1 222          | 588            | 634           |
| 120208        | Manzanares           | 1 481          | 697            | 784           | 1 455          | 685            | 770           | 1 428          | 672            | 756           | 1 401          | 659            | 742           |
| 120209        | Mariscal Castilla    | 1 624          | 835            | 789           | 1 627          | 836            | 791           | 1 630          | 837            | 793           | 1 633          | 838            | 795           |
| 120210        | Matahuasi            | 5 229          | 2 474          | 2 755         | 5 193          | 2 453          | 2 740         | 5 154          | 2 430          | 2 724         | 5 114          | 2 407          | 2 707         |
| 120211        | Mito                 | 1 438          | 694            | 744           | 1 417          | 683            | 734           | 1 394          | 671            | 723           | 1 372          | 660            | 712           |
| 120212        | Nuevo de Julio       | 1 646          | 748            | 898           | 1 604          | 726            | 878           | 1 563          | 705            | 858           | 1 522          | 684            | 838           |
| 120213        | Orcotuna             | 4 194          | 1 948          | 2 246         | 4 175          | 1 927          | 2 248         | 4 155          | 1 905          | 2 250         | 4 135          | 1 883          | 2 252         |
| 120214        | San José de Quero    | 6 353          | 3 039          | 3 314         | 6 264          | 2 989          | 3 275         | 6 175          | 2 939          | 3 236         | 6 080          | 2 885          | 3 195         |
| 120215        | Santa Rosa de Ocopa  | 2 103          | 1 032          | 1 071         | 2 078          | 1 022          | 1 056         | 2 052          | 1 011          | 1 041         | 2 025          | 999            | 1 026         |
| <b>120300</b> | <b>CHANCHAMAYO</b>   | <b>193 140</b> | <b>102 778</b> | <b>90 362</b> | <b>196 791</b> | <b>104 623</b> | <b>92 168</b> | <b>200 426</b> | <b>106 456</b> | <b>93 970</b> | <b>204 035</b> | <b>108 270</b> | <b>95 765</b> |
| 120301        | Chanchamayo          | 25 951         | 13 368         | 12 483        | 25 474         | 13 157         | 12 317        | 25 082         | 12 939         | 12 143        | 24 675         | 12 714         | 11 961        |
| 120302        | Perené               | 68 364         | 36 252         | 32 112        | 70 472         | 37 306         | 33 166        | 72 585         | 38 360         | 34 225        | 74 699         | 39 411         | 35 288        |
| 120303        | Pichanaqui           | 62 216         | 33 686         | 28 530        | 64 316         | 34 800         | 29 516        | 66 429         | 35 919         | 30 510        | 68 551         | 37 041         | 31 510        |
| 120304        | San Luis de Shuaro   | 7 284          | 4 166          | 3 118         | 7 272          | 4 164          | 3 108         | 7 256          | 4 160          | 3 096         | 7 233          | 4 152          | 3 081         |
| 120305        | San Ramón            | 27 207         | 13 906         | 13 301        | 27 161         | 13 864         | 13 297        | 27 096         | 13 812         | 13 284        | 27 011         | 13 750         | 13 261        |
| 120306        | Vitoc                | 2 218          | 1 400          | 818           | 2 096          | 1 332          | 764           | 1 978          | 1 266          | 712           | 1 866          | 1 202          | 664           |
| <b>120400</b> | <b>JAUJA</b>         | <b>88 524</b>  | <b>43 077</b>  | <b>45 447</b> | <b>86 957</b>  | <b>42 293</b>  | <b>44 664</b> | <b>85 381</b>  | <b>41 504</b>  | <b>43 877</b> | <b>83 796</b>  | <b>40 712</b>  | <b>43 084</b> |
| 120401        | Jauja                | 15 687         | 7 638          | 8 049         | 15 371         | 7 467          | 7 904         | 15 051         | 7 293          | 7 758         | 14 717         | 7 115          | 7 602         |
| 120402        | Acolla               | 7 887          | 3 806          | 4 081         | 7 705          | 3 715          | 3 990         | 7 523          | 3 624          | 3 899         | 7 343          | 3 534          | 3 809         |
| 120403        | Apala                | 4 564          | 2 195          | 2 369         | 4 441          | 2 133          | 2 308         | 4 319          | 2 072          | 2 247         | 4 198          | 2 011          | 2 187         |
| 120404        | Alaura               | 1 225          | 571            | 654           | 1 204          | 560            | 644           | 1 183          | 550            | 633           | 1 161          | 539            | 622           |
| 120405        | Canchayillo          | 1 736          | 883            | 853           | 1 710          | 871            | 839           | 1 685          | 859            | 826           | 1 658          | 846            | 812           |
| 120406        | Curicaca             | 1 720          | 884            | 836           | 1 695          | 871            | 824           | 1 670          | 859            | 811           | 1 645          | 846            | 799           |
| 120407        | El Maní              | 2 618          | 1 259          | 1 359         | 2 594          | 1 248          | 1 346         | 2 568          | 1 236          | 1 332         | 2 541          | 1 224          | 1 317         |
| 120408        | Huanali              | 1 909          | 934            | 975           | 1 878          | 920            | 958           | 1 846          | 905            | 941           | 1 815          | 891            | 924           |
| 120409        | Huarpampa            | 952            | 481            | 471           | 923            | 468            | 455           | 895            | 455            | 440           | 867            | 442            | 425           |
| 120410        | Huertas              | 1 773          | 924            | 849           | 1 737          | 906            | 831           | 1 700          | 887            | 813           | 1 664          | 869            | 795           |
| 120411        | Janjaillo            | 800            | 362            | 438           | 772            | 349            | 423           | 745            | 336            | 409           | 717            | 323            | 394           |
| 120412        | Julcán               | 767            | 357            | 410           | 743            | 345            | 398           | 720            | 334            | 386           | 697            | 322            | 375           |

Continúa...



Junín: Estimaciones y Proyecciones de Población, 2000-2015

5.14 DEPARTAMENTO JUNÍN: POBLACIÓN ESTIMADA AL 30 DE JUNIO, POR AÑOS CALENDARIO Y SEXO, SEGÚN PROVINCIA Y DISTRITO, 2012 - 2015

| Ubigeo        | Provincia y Distrito         | 2012           |               |               | 2013           |               |               | 2014           |               |               | 2015           |               |               |
|---------------|------------------------------|----------------|---------------|---------------|----------------|---------------|---------------|----------------|---------------|---------------|----------------|---------------|---------------|
|               |                              | Total          | Hombre        | Mujer         | Total          | Hombre        | Mujer         | Total          | Hombre        | Mujer         | Total          | Hombre        | Mujer         |
|               |                              | 120607         | Río Negro     | 28 054        | 15 741         | 12 313        | 28 171        | 15 816         | 12 355        | 28 254        | 15 871         | 12 383        | 28 301        |
| 120608        | Río Tambo                    | 47 728         | 25 984        | 21 744        | 51 127         | 27 877        | 23 250        | 54 691         | 29 863        | 24 828        | 58 417         | 31 940        | 26 477        |
| <b>120700</b> | <b>TARMA</b>                 | <b>111 631</b> | <b>55 340</b> | <b>56 291</b> | <b>110 445</b> | <b>54 705</b> | <b>55 740</b> | <b>109 227</b> | <b>54 054</b> | <b>55 173</b> | <b>107 976</b> | <b>53 387</b> | <b>54 589</b> |
| 120701        | Tarma                        | 48 648         | 23 352        | 25 296        | 47 871         | 22 939        | 24 932        | 47 081         | 22 519        | 24 562        | 46 281         | 22 096        | 24 185        |
| 120702        | Acobamba                     | 13 665         | 6 870         | 6 795         | 13 589         | 6 828         | 6 761         | 13 507         | 6 783         | 6 724         | 13 419         | 6 735         | 6 684         |
| 120703        | Huairicolca                  | 3 200          | 1 575         | 1 625         | 3 204          | 1 577         | 1 627         | 3 208          | 1 579         | 1 629         | 3 212          | 1 581         | 1 631         |
| 120704        | Huasahuasi                   | 15 586         | 7 972         | 7 614         | 15 477         | 7 904         | 7 573         | 15 361         | 7 832         | 7 529         | 15 239         | 7 757         | 7 482         |
| 120705        | La Unión                     | 3 517          | 1 768         | 1 749         | 3 419          | 1 715         | 1 704         | 3 322          | 1 663         | 1 659         | 3 225          | 1 611         | 1 614         |
| 120706        | Paica                        | 6 066          | 3 146         | 2 920         | 5 935          | 3 076         | 2 859         | 5 805          | 3 007         | 2 798         | 5 674          | 2 937         | 2 737         |
| 120707        | Paicamayo                    | 9 069          | 4 739         | 4 330         | 9 152          | 4 790         | 4 362         | 9 231          | 4 839         | 4 392         | 9 305          | 4 885         | 4 420         |
| 120708        | San Pedro de Cajas           | 5 807          | 2 842         | 2 965         | 5 751          | 2 815         | 2 936         | 5 693          | 2 787         | 2 906         | 5 633          | 2 758         | 2 875         |
| 120709        | Tapo                         | 6 073          | 3 076         | 2 997         | 6 047          | 3 061         | 2 986         | 6 019          | 3 045         | 2 974         | 5 988          | 3 027         | 2 961         |
| <b>120800</b> | <b>YAULI</b>                 | <b>45 858</b>  | <b>24 956</b> | <b>20 902</b> | <b>44 613</b>  | <b>24 349</b> | <b>20 264</b> | <b>43 384</b>  | <b>23 747</b> | <b>19 637</b> | <b>42 170</b>  | <b>23 149</b> | <b>19 021</b> |
| 120801        | La Oroya                     | 15 726         | 7 904         | 7 822         | 15 011         | 7 533         | 7 478         | 14 315         | 7 170         | 7 145         | 13 637         | 6 817         | 6 820         |
| 120802        | Chacapalpa                   | 819            | 408           | 411           | 791            | 395           | 396           | 763            | 382           | 381           | 737            | 370           | 367           |
| 120803        | Huay-Huay                    | 1 594          | 1 000         | 594           | 1 560          | 987           | 573           | 1 527          | 974           | 553           | 1 494          | 961           | 533           |
| 120804        | Marcapomacocha               | 1 307          | 744           | 563           | 1 301          | 746           | 555           | 1 294          | 748           | 546           | 1 287          | 750           | 537           |
| 120805        | Morococha                    | 4 884          | 2 999         | 1 885         | 4 731          | 2 924         | 1 807         | 4 580          | 2 849         | 1 731         | 4 432          | 2 775         | 1 657         |
| 120806        | Paccha                       | 1 785          | 938           | 847           | 1 746          | 919           | 827           | 1 708          | 901           | 807           | 1 669          | 882           | 787           |
| 120807        | Santa Barbara de Carhuacayan | 2 191          | 1 207         | 984           | 2 225          | 1 229         | 996           | 2 259          | 1 251         | 1 008         | 2 292          | 1 272         | 1 020         |
| 120808        | Santa Rosa de Sacco          | 10 976         | 5 722         | 5 254         | 10 796         | 5 631         | 5 165         | 10 611         | 5 538         | 5 073         | 10 421         | 5 442         | 4 979         |
| 120809        | Suillacancha                 | 976            | 517           | 459           | 981            | 520           | 461           | 986            | 523           | 463           | 990            | 525           | 465           |
| 120810        | Yauli                        | 5 600          | 3 517         | 2 083         | 5 471          | 3 465         | 2 006         | 5 341          | 3 411         | 1 930         | 5 211          | 3 355         | 1 856         |
| <b>120900</b> | <b>CHUPACA</b>               | <b>53 564</b>  | <b>26 344</b> | <b>27 220</b> | <b>53 424</b>  | <b>26 294</b> | <b>27 130</b> | <b>53 263</b>  | <b>26 233</b> | <b>27 030</b> | <b>53 080</b>  | <b>26 161</b> | <b>26 919</b> |
| 120901        | Chupaca                      | 21 916         | 10 550        | 11 366        | 21 931         | 10 555        | 11 376        | 21 941         | 10 560        | 11 381        | 21 952         | 10 565        | 11 387        |
| 120902        | Ahuac                        | 6 311          | 2 975         | 3 336         | 6 201          | 2 920         | 3 281         | 6 090          | 2 864         | 3 226         | 5 968          | 2 808         | 3 160         |
| 120903        | Chongos Bajo                 | 4 253          | 2 047         | 2 206         | 4 181          | 2 016         | 2 165         | 4 106          | 1 983         | 2 123         | 4 031          | 1 950         | 2 081         |
| 120904        | Huachac                      | 3 931          | 1 906         | 2 025         | 3 937          | 1 910         | 2 027         | 3 942          | 1 913         | 2 029         | 3 946          | 1 915         | 2 031         |
| 120905        | Huamancaca Chico             | 5 681          | 3 318         | 2 363         | 5 766          | 3 379         | 2 387         | 5 845          | 3 435         | 2 410         | 5 912          | 3 480         | 2 432         |
| 120906        | San Juan de Iscos            | 2 251          | 1 054         | 1 197         | 2 213          | 1 034         | 1 179         | 2 174          | 1 014         | 1 160         | 2 135          | 994           | 1 141         |
| 120907        | San Juan de Jampa            | 3 673          | 1 724         | 1 949         | 3 640          | 1 706         | 1 934         | 3 605          | 1 688         | 1 917         | 3 569          | 1 669         | 1 900         |
| 120908        | Tres de Diciembre            | 2 083          | 1 063         | 1 020         | 2 086          | 1 064         | 1 022         | 2 089          | 1 065         | 1 024         | 2 092          | 1 066         | 1 026         |
| 120909        | Yanacancha                   | 3 465          | 1 707         | 1 758         | 3 469          | 1 710         | 1 759         | 3 471          | 1 711         | 1 760         | 3 475          | 1 714         | 1 761         |

2/ Por problemas de definición de límite territorial se estimó la población de los dos distritos en conjunto, según lo registrado en el CPV 2007.  
Fuente: INEI - Dirección Técnica de Demografía e Indicadores Sociales, Boletín Especial N° 18 - 2009.



# **VI.**

## **Junín: Estimaciones de Población por área de residencia, Sexo y Edades quinquenales, 2000 - 2015**



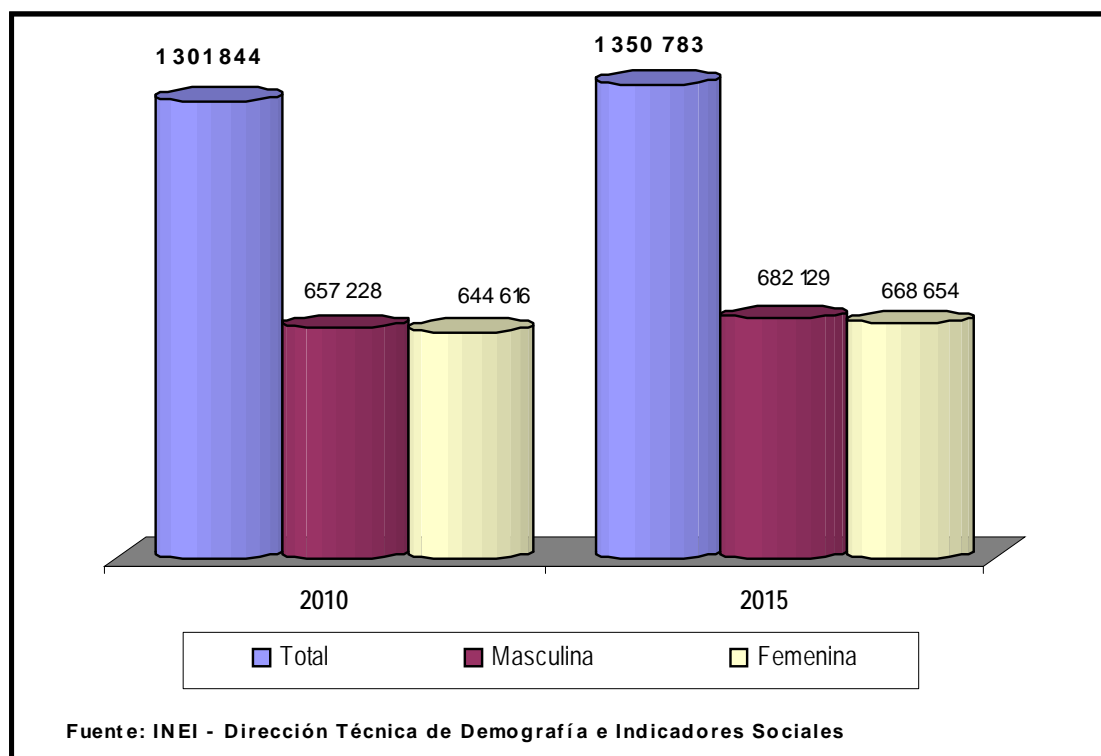
# Junín: Estimaciones y Proyecciones de Población, 2000-2015

## 6.1 DEPARTAMENTO JUNÍN: POBLACIÓN TOTAL AL 30 DE JUNIO, POR AÑOS CALENDARIO, SEGÚN SEXO, 2000 - 2015

| Población Total | 2000       | 2001       | 2002       | 2003       | 2004       | 2005       | 2006       | 2007       |
|-----------------|------------|------------|------------|------------|------------|------------|------------|------------|
| <b>Perú</b>     |            |            |            |            |            |            |            |            |
| Total           | 25 983 588 | 26 366 533 | 26 739 379 | 27 103 457 | 27 460 073 | 27 810 540 | 28 151 443 | 28 481 901 |
| Masculina       | 13 039 529 | 13 230 410 | 13 416 024 | 13 597 121 | 13 774 414 | 13 948 639 | 14 118 112 | 14 282 346 |
| Femenina        | 12 944 059 | 13 136 123 | 13 323 355 | 13 506 336 | 13 685 659 | 13 861 901 | 14 033 331 | 14 199 555 |
| <b>Junín</b>    |            |            |            |            |            |            |            |            |
| Total           | 1 198 307  | 1 209 950  | 1 221 386  | 1 232 569  | 1 243 455  | 1 253 996  | 1 264 050  | 1 273 648  |
| Masculina       | 604 551    | 610 535    | 616 353    | 622 008    | 627 506    | 632 849    | 637 967    | 642 858    |
| Femenina        | 593 756    | 599 415    | 605 033    | 610 561    | 615 949    | 621 147    | 626 083    | 630 790    |
|                 | 2008       | 2009       | 2010       | 2011       | 2012       | 2013       | 2014       | 2015       |
| <b>Perú</b>     |            |            |            |            |            |            |            |            |
| Total           | 28 807 034 | 29 132 013 | 29 461 933 | 29 797 694 | 30 135 875 | 30 475 144 | 30 814 175 | 31 151 643 |
| Masculina       | 14 443 858 | 14 605 206 | 14 768 901 | 14 935 396 | 15 103 003 | 15 271 062 | 15 438 887 | 15 605 814 |
| Femenina        | 14 363 176 | 14 526 807 | 14 693 032 | 14 862 298 | 15 032 872 | 15 204 082 | 15 375 288 | 15 545 829 |
| <b>Junín</b>    |            |            |            |            |            |            |            |            |
| Total           | 1 283 003  | 1 292 330  | 1 301 844  | 1 311 584  | 1 321 407  | 1 331 253  | 1 341 064  | 1 350 783  |
| Masculina       | 647 627    | 652 381    | 657 228    | 662 187    | 667 187    | 672 198    | 677 188    | 682 129    |
| Femenina        | 635 376    | 639 949    | 644 616    | 649 397    | 654 220    | 659 055    | 663 876    | 668 654    |

Fuente: INEI - Dirección Técnica de Demografía e Indicadores Sociales, Boletín Especial N° 19 - 2009.

GRÁFICO N° 6.1  
DEPARTAMENTO JUNÍN: POBLACIÓN TOTAL AL 30 DE JUNIO,  
POR SEXO, 2010 y 2015

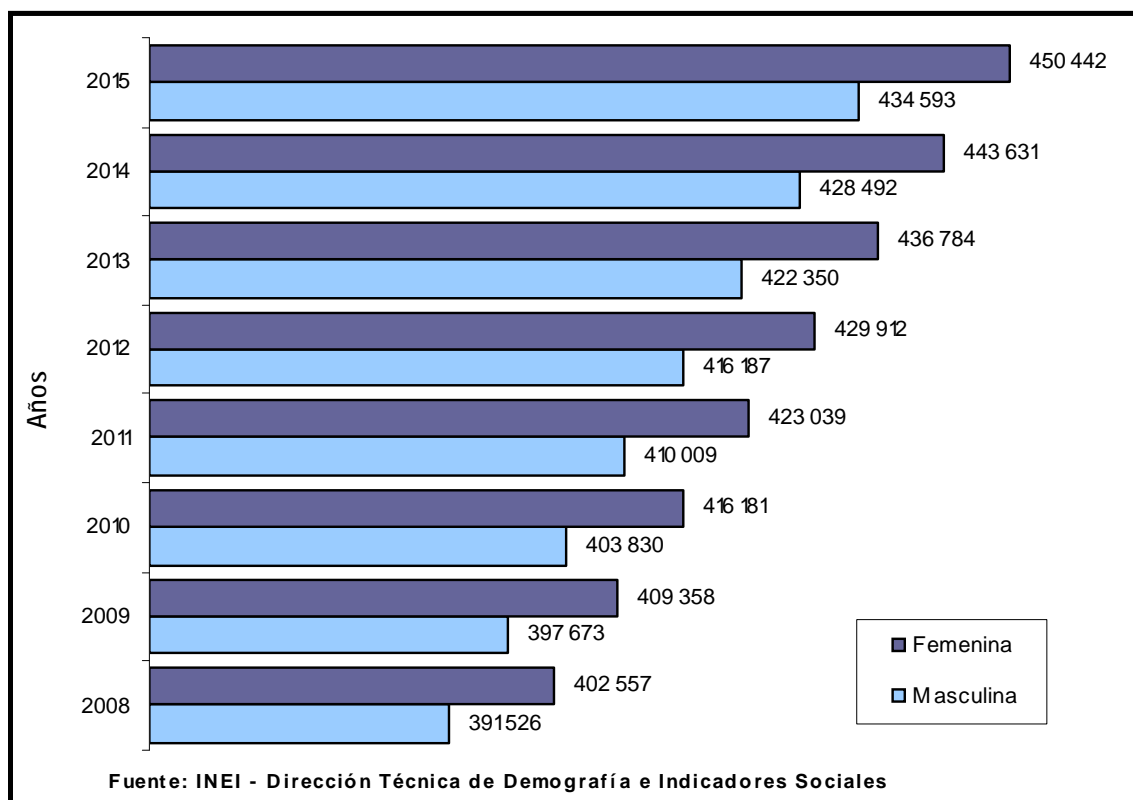


6.2 DEPARTAMENTO JUNÍN: POBLACIÓN URBANA AL 30 DE JUNIO, POR AÑOS CALENDARIO, SEGÚN SEXO, 2000 - 2015

| Población Urbana | 2000       | 2001       | 2002       | 2003       | 2004       | 2005       | 2006       | 2007       |
|------------------|------------|------------|------------|------------|------------|------------|------------|------------|
| <b>Perú</b>      |            |            |            |            |            |            |            |            |
| Total            | 17 687 119 | 18 112 915 | 18 534 702 | 18 953 109 | 19 368 782 | 19 782 408 | 20 191 318 | 20 594 600 |
| Masculina        | 8 763 047  | 8 972 168  | 9 179 165  | 9 384 413  | 9 588 293  | 9 791 272  | 9 991 965  | 10 189 918 |
| Femenina         | 8 924 072  | 9 140 747  | 9 355 537  | 9 568 696  | 9 780 489  | 9 991 136  | 10 199 353 | 10 404 682 |
| <b>Junín</b>     |            |            |            |            |            |            |            |            |
| Total            | 687 318    | 700 844    | 714 392    | 727 923    | 741 398    | 754 777    | 768 009    | 781 095    |
| Masculina        | 340 751    | 347 235    | 353 686    | 360 111    | 366 499    | 372 850    | 379 139    | 385 360    |
| Femenina         | 346 567    | 353 609    | 360 706    | 367 812    | 374 899    | 381 927    | 388 870    | 395 735    |
| <b>Perú</b>      |            |            |            |            |            |            |            |            |
| Total            | 20 995 699 | 21 398 222 | 21 805 837 | 22 219 201 | 22 635 742 | 23 054 394 | 23 474 069 | 23 893 654 |
| Masculina        | 10 386 799 | 10 584 348 | 10 784 345 | 10 987 090 | 11 191 332 | 11 396 589 | 11 602 321 | 11 808 006 |
| Femenina         | 10 608 900 | 10 813 874 | 11 021 492 | 11 232 111 | 11 444 410 | 11 657 805 | 11 871 748 | 12 085 648 |
| <b>Junín</b>     |            |            |            |            |            |            |            |            |
| Total            | 794 083    | 807 031    | 820 011    | 833 048    | 846 099    | 859 134    | 872 123    | 885 035    |
| Masculina        | 391 526    | 397 673    | 403 830    | 410 009    | 416 187    | 422 350    | 428 492    | 434 593    |
| Femenina         | 402 557    | 409 358    | 416 181    | 423 039    | 429 912    | 436 784    | 443 631    | 450 442    |

Fuente: INEI - Dirección Técnica de Demografía e Indicadores Sociales, Boletín Especial N° 19 - 2009.

GRÁFICO N° 6.2  
DEPARTAMENTO JUNÍN: POBLACIÓN URBANA AL 30 DE JUNIO,  
POR SEXO, 2008 - 2015





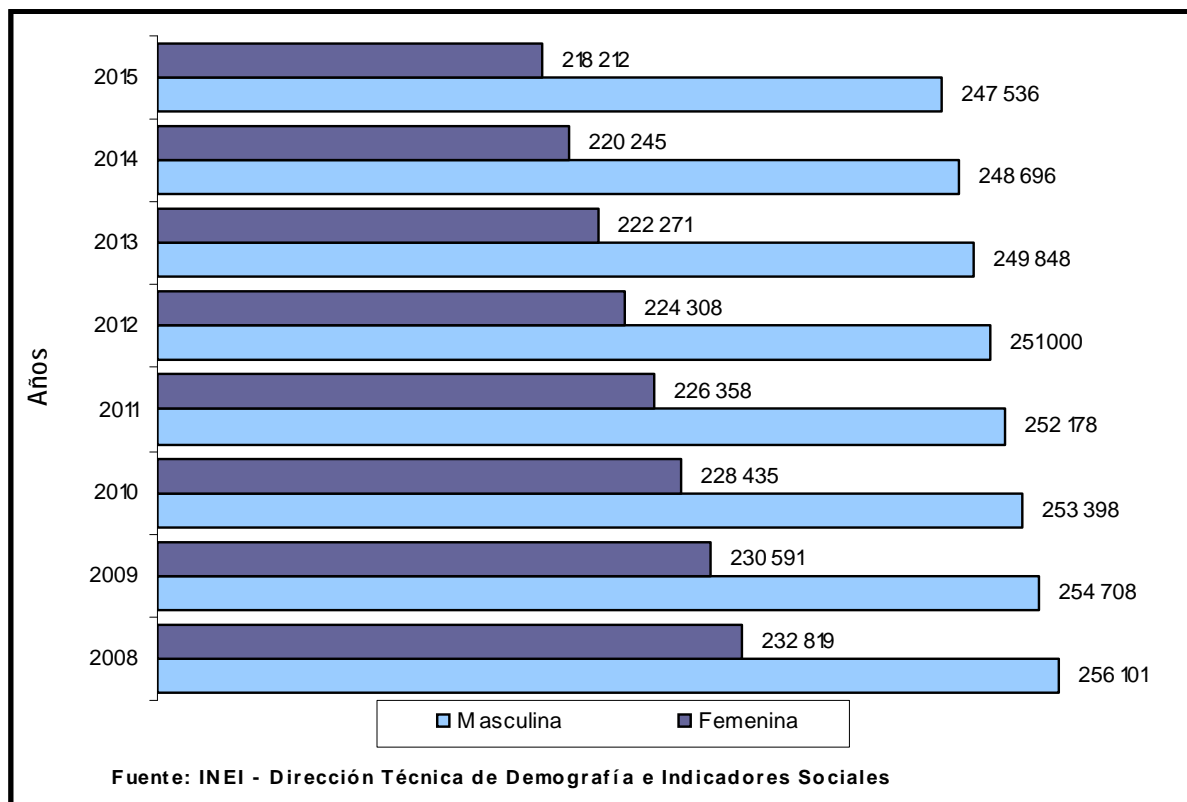
# Junín: Estimaciones y Proyecciones de Población, 2000-2015

## 6.3 DEPARTAMENTO JUNÍN: POBLACIÓN RURAL AL 30 DE JUNIO, POR AÑOS CALENDARIO, SEGÚN SEXO, 2000 - 2015

| Población Rural | 2000      | 2001      | 2002      | 2003      | 2004      | 2005      | 2006      | 2007      |
|-----------------|-----------|-----------|-----------|-----------|-----------|-----------|-----------|-----------|
| <b>Perú</b>     |           |           |           |           |           |           |           |           |
| Total           | 8 296 469 | 8 253 618 | 8 204 677 | 8 150 348 | 8 091 291 | 8 028 132 | 7 960 125 | 7 887 301 |
| Masculina       | 4 276 482 | 4 258 242 | 4 236 859 | 4 212 708 | 4 186 121 | 4 157 367 | 4 126 147 | 4 092 428 |
| Femenina        | 4 019 987 | 3 995 376 | 3 967 818 | 3 937 640 | 3 905 170 | 3 870 765 | 3 833 978 | 3 794 873 |
| <b>Junín</b>    |           |           |           |           |           |           |           |           |
| Total           | 510 989   | 509 106   | 506 994   | 504 646   | 502 057   | 499 219   | 496 041   | 492 553   |
| Masculina       | 263 800   | 263 300   | 262 667   | 261 897   | 261 007   | 259 999   | 258 828   | 257 498   |
| Femenina        | 247 189   | 245 806   | 244 327   | 242 749   | 241 050   | 239 220   | 237 213   | 235 055   |
| <b>Perú</b>     |           |           |           |           |           |           |           |           |
| Total           | 7 811 335 | 7 733 791 | 7 656 096 | 7 578 493 | 7 500 133 | 7 420 750 | 7 340 106 | 7 257 989 |
| Masculina       | 4 057 059 | 4 020 858 | 3 984 556 | 3 948 306 | 3 911 671 | 3 874 473 | 3 836 566 | 3 797 808 |
| Femenina        | 3 754 276 | 3 712 933 | 3 671 540 | 3 630 187 | 3 588 462 | 3 546 277 | 3 503 540 | 3 460 181 |
| <b>Junín</b>    |           |           |           |           |           |           |           |           |
| Total           | 488 920   | 485 299   | 481 833   | 478 536   | 475 308   | 472 119   | 468 941   | 465 748   |
| Masculina       | 256 101   | 254 708   | 253 398   | 252 178   | 251 000   | 249 848   | 248 696   | 247 536   |
| Femenina        | 232 819   | 230 591   | 228 435   | 226 358   | 224 308   | 222 271   | 220 245   | 218 212   |

Fuente: INEI - Dirección Técnica de Demografía e Indicadores Sociales, Boletín Especial N° 19 - 2009.

GRÁFICO N° 6.3  
DEPARTAMENTO JUNÍN: POBLACIÓN RURAL AL 30 DE JUNIO,  
POR SEXO, 2008 - 2015



6.4 DEPARTAMENTO JUNÍN: POBLACIÓN AL 30 DE JUNIO, POR GRUPOS QUINQUENALES DE EDAD, SEGÚN ÁREA DE RESIDENCIA Y SEXO, 2000

| Sexo                   | 0 - 4     | 5 - 9     | 10 - 14   | 15 - 19   | 20 - 24   | 25 - 29   | 30 - 34   | 35 - 39   | 40 - 44   | 45 - 49   | 50 - 54 | 55 - 59 | 60 - 64 | 65 - 69 | 70 - 74 | 75 - 79 | 80 y más |
|------------------------|-----------|-----------|-----------|-----------|-----------|-----------|-----------|-----------|-----------|-----------|---------|---------|---------|---------|---------|---------|----------|
| <b>Población Total</b> |           |           |           |           |           |           |           |           |           |           |         |         |         |         |         |         |          |
| Perú                   | 3 004 670 | 2 981 112 | 2 880 364 | 2 673 549 | 2 523 517 | 2 224 096 | 1 948 563 | 1 690 244 | 1 392 386 | 1 148 111 | 918 591 | 743 849 | 618 681 | 487 034 | 344 733 | 221 599 | 182 489  |
| Total                  | 1 528 998 | 1 514 480 | 1 461 353 | 1 354 861 | 1 276 422 | 1 121 485 | 979 294   | 846 058   | 693 510   | 570 517   | 455 614 | 366 667 | 301 243 | 232 718 | 160 501 | 99 672  | 76 136   |
| Masculina              | 1 475 672 | 1 466 632 | 1 419 011 | 1 318 688 | 1 247 095 | 1 102 611 | 969 269   | 844 186   | 698 876   | 577 594   | 462 977 | 377 182 | 317 438 | 254 316 | 184 232 | 121 927 | 106 353  |
| Femenina               | 155 239   | 157 371   | 143 436   | 122 576   | 106 253   | 94 975    | 81 526    | 70 429    | 60 169    | 50 102    | 40 112  | 32 827  | 27 840  | 21 972  | 15 563  | 10 091  | 7 826    |
| Junín                  | 78 978    | 79 962    | 72 882    | 63 613    | 55 726    | 48 746    | 40 739    | 34 801    | 29 562    | 24 709    | 19 814  | 16 064  | 13 522  | 10 514  | 7 229   | 4 472   | 3 218    |
| Masculina              | 76 261    | 77 409    | 70 554    | 58 963    | 50 527    | 46 229    | 40 787    | 35 628    | 30 607    | 25 393    | 20 298  | 16 763  | 14 318  | 11 458  | 8 334   | 5 619   | 4 608    |
| Femenina               | 1 825 483 | 1 893 925 | 1 839 416 | 1 826 257 | 1 815 750 | 1 605 013 | 1 423 285 | 1 241 824 | 1 010 640 | 823 437   | 643 247 | 510 635 | 413 975 | 321 256 | 224 664 | 145 986 | 122 326  |
| Perú                   | 932 879   | 959 684   | 923 454   | 906 300   | 897 934   | 793 074   | 702 369   | 611 651   | 495 717   | 403 871   | 316 304 | 250 056 | 200 146 | 152 110 | 103 147 | 64 316  | 50 035   |
| Total                  | 892 604   | 934 241   | 915 962   | 919 957   | 917 816   | 811 939   | 720 916   | 630 173   | 514 923   | 419 566   | 326 943 | 260 579 | 213 829 | 169 146 | 121 517 | 81 670  | 72 291   |
| Masculina              | 78 264    | 85 215    | 82 375    | 72 093    | 62 882    | 56 987    | 49 965    | 43 381    | 36 846    | 30 338    | 23 709  | 19 027  | 15 685  | 12 166  | 8 499   | 5 500   | 4 386    |
| Femenina               | 40 117    | 43 103    | 41 245    | 36 680    | 32 205    | 28 439    | 24 108    | 20 700    | 17 608    | 14 613    | 11 496  | 9 167   | 7 517   | 5 739   | 3 873   | 2 358   | 1 783    |
| Femenina               | 38 147    | 42 112    | 41 130    | 35 413    | 30 677    | 28 548    | 25 857    | 22 681    | 19 238    | 15 725    | 12 213  | 9 860   | 8 168   | 6 427   | 4 626   | 3 142   | 2 603    |
| <b>Población Rural</b> |           |           |           |           |           |           |           |           |           |           |         |         |         |         |         |         |          |
| Perú                   | 1 179 187 | 1 087 187 | 1 040 948 | 847 292   | 707 767   | 619 083   | 525 278   | 448 420   | 381 746   | 324 674   | 275 344 | 233 214 | 204 706 | 165 778 | 120 069 | 75 613  | 60 163   |
| Total                  | 596 119   | 554 796   | 537 899   | 448 561   | 378 488   | 328 411   | 276 925   | 234 407   | 197 793   | 166 646   | 139 310 | 116 611 | 101 097 | 80 608  | 57 354  | 35 356  | 26 101   |
| Masculina              | 583 068   | 532 391   | 503 049   | 398 731   | 329 279   | 290 672   | 248 353   | 214 013   | 183 953   | 158 028   | 136 034 | 116 603 | 103 609 | 85 170  | 62 715  | 40 257  | 34 062   |
| Femenina               | 76 975    | 72 156    | 61 061    | 50 483    | 43 371    | 37 988    | 31 561    | 27 048    | 23 323    | 19 764    | 16 403  | 13 800  | 12 155  | 9 806   | 7 064   | 4 591   | 3 440    |
| Junín                  | 38 861    | 36 859    | 31 637    | 26 933    | 23 521    | 20 307    | 16 631    | 14 101    | 11 954    | 10 096    | 8 318   | 6 897   | 6 005   | 4 775   | 3 356   | 2 114   | 1 435    |
| Total                  | 38 114    | 35 297    | 29 424    | 23 550    | 19 850    | 17 681    | 14 930    | 12 947    | 11 369    | 9 668     | 8 085   | 6 903   | 6 150   | 5 031   | 3 708   | 2 477   | 2 005    |
| Masculina              |           |           |           |           |           |           |           |           |           |           |         |         |         |         |         |         |          |
| Femenina               |           |           |           |           |           |           |           |           |           |           |         |         |         |         |         |         |          |

Fuente: INEI - Dirección Técnica de Demografía e Indicadores Sociales, Boletín Especial N° 19 - 2009.

6.5 DEPARTAMENTO JUNÍN: POBLACIÓN AL 30 DE JUNIO POR GRUPO QUINQUENALES DE EDAD, SEGÚN ÁREA DE RESIDENCIA Y SEXO : 2005

| Departamento           | Total      | 0 - 4     | 5 - 9     | 10 - 14   | 15 - 19   | 20 - 24   | 25 - 29   | 30 - 34   | 35 - 39   | 40 - 44   | 45 - 49   | 50 - 54   | 55 - 59 | 60 - 64 | 65 - 69 | 70 - 74 | 75 - 79 | 80 y más |  |
|------------------------|------------|-----------|-----------|-----------|-----------|-----------|-----------|-----------|-----------|-----------|-----------|-----------|---------|---------|---------|---------|---------|----------|--|
| <b>Población Total</b> |            |           |           |           |           |           |           |           |           |           |           |           |         |         |         |         |         |          |  |
| <b>Perú</b>            |            |           |           |           |           |           |           |           |           |           |           |           |         |         |         |         |         |          |  |
| Total                  | 27 810 540 | 2 983 020 | 2 959 627 | 2 950 813 | 2 830 976 | 2 590 945 | 2 430 912 | 2 133 781 | 1 866 815 | 1 617 653 | 1 327 896 | 1 089 835 | 865 030 | 689 276 | 556 478 | 416 934 | 274 041 | 226 508  |  |
| Masculina              | 13 948 639 | 1 520 647 | 1 504 043 | 1 498 218 | 1 435 005 | 1 309 701 | 1 226 665 | 1 073 364 | 935 966   | 807 443   | 659 219   | 539 029   | 425 701 | 335 625 | 266 156 | 194 144 | 123 000 | 94 713   |  |
| Femenina               | 13 861 901 | 1 462 373 | 1 455 584 | 1 452 595 | 1 395 971 | 1 281 244 | 1 204 247 | 1 060 417 | 930 849   | 810 210   | 668 677   | 550 806   | 439 329 | 353 651 | 290 322 | 222 790 | 151 041 | 131 795  |  |
| <b>Junín</b>           |            |           |           |           |           |           |           |           |           |           |           |           |         |         |         |         |         |          |  |
| Total                  | 1 253 996  | 147 808   | 150 935   | 153 925   | 132 568   | 108 913   | 97 022    | 88 953    | 76 480    | 65 695    | 55 665    | 46 045    | 36 703  | 29 489  | 24 183  | 18 262  | 11 950  | 9 400    |  |
| Masculina              | 632 849    | 75 316    | 76 696    | 78 364    | 67 658    | 56 423    | 50 598    | 45 350    | 38 014    | 32 438    | 27 398    | 22 735    | 18 089  | 14 382  | 11 604  | 8 568   | 5 336   | 3 880    |  |
| Femenina               | 621 147    | 72 492    | 74 239    | 75 561    | 64 910    | 52 490    | 46 424    | 43 603    | 38 466    | 33 257    | 28 267    | 23 310    | 18 614  | 15 107  | 12 579  | 9 694   | 6 614   | 5 520    |  |
| <b>Urbana</b>          |            |           |           |           |           |           |           |           |           |           |           |           |         |         |         |         |         |          |  |
| <b>Perú</b>            |            |           |           |           |           |           |           |           |           |           |           |           |         |         |         |         |         |          |  |
| Total                  | 19 782 408 | 1 902 889 | 1 951 246 | 2 017 369 | 1 963 125 | 1 915 142 | 1 834 214 | 1 592 749 | 1 408 774 | 1 228 074 | 998 592   | 811 115   | 631 943 | 490 663 | 390 773 | 290 699 | 191 699 | 163 342  |  |
| Masculina              | 9 791 272  | 973 996   | 989 790   | 1 015 632 | 978 804   | 948 212   | 904 937   | 783 855   | 693 302   | 603 547   | 487 352   | 395 490   | 307 926 | 237 132 | 185 558 | 133 973 | 84 438  | 67 328   |  |
| Femenina               | 9 991 136  | 928 893   | 961 456   | 1 001 737 | 984 321   | 966 930   | 929 277   | 808 894   | 715 472   | 624 527   | 511 240   | 415 625   | 324 017 | 253 531 | 205 215 | 156 726 | 107 261 | 96 014   |  |
| <b>Junín</b>           |            |           |           |           |           |           |           |           |           |           |           |           |         |         |         |         |         |          |  |
| Total                  | 754 777    | 77 975    | 85 274    | 91 655    | 80 714    | 66 994    | 60 542    | 56 571    | 49 001    | 42 127    | 35 618    | 29 292    | 23 059  | 17 995  | 14 505  | 10 786  | 6 997   | 5 672    |  |
| Masculina              | 372 850    | 40 100    | 43 170    | 46 013    | 40 318    | 33 639    | 30 469    | 27 736    | 23 415    | 20 084    | 16 980    | 14 077    | 11 105  | 8 629   | 6 845   | 4 953   | 3 004   | 2 313    |  |
| Femenina               | 381 927    | 37 875    | 42 104    | 45 642    | 40 396    | 33 355    | 30 073    | 28 835    | 25 586    | 22 043    | 18 638    | 15 215    | 11 954  | 9 366   | 7 660   | 5 833   | 3 993   | 3 359    |  |
| <b>Rural</b>           |            |           |           |           |           |           |           |           |           |           |           |           |         |         |         |         |         |          |  |
| <b>Perú</b>            |            |           |           |           |           |           |           |           |           |           |           |           |         |         |         |         |         |          |  |
| Total                  | 8 028 132  | 1 080 131 | 1 008 381 | 933 444   | 867 851   | 675 803   | 596 698   | 541 032   | 458 041   | 389 579   | 329 304   | 278 720   | 233 087 | 198 613 | 165 705 | 126 235 | 82 342  | 63 166   |  |
| Masculina              | 4 157 367  | 546 651   | 514 253   | 482 586   | 456 201   | 361 489   | 321 728   | 289 509   | 242 664   | 203 896   | 171 867   | 143 539   | 117 775 | 98 493  | 80 598  | 60 171  | 38 562  | 27 385   |  |
| Femenina               | 3 870 765  | 533 480   | 494 128   | 450 858   | 411 650   | 314 314   | 274 970   | 251 523   | 215 377   | 185 683   | 157 437   | 135 181   | 115 312 | 100 120 | 85 107  | 66 064  | 43 780  | 35 781   |  |
| <b>Junín</b>           |            |           |           |           |           |           |           |           |           |           |           |           |         |         |         |         |         |          |  |
| Total                  | 499 219    | 69 833    | 65 661    | 62 270    | 51 854    | 41 919    | 36 480    | 32 382    | 27 479    | 23 568    | 20 047    | 16 753    | 13 644  | 11 494  | 9 678   | 7 476   | 4 953   | 3 728    |  |
| Masculina              | 259 999    | 35 216    | 33 526    | 32 351    | 27 340    | 22 784    | 20 129    | 17 614    | 14 599    | 12 354    | 10 418    | 8 658     | 6 984   | 5 753   | 4 759   | 3 615   | 2 332   | 1 567    |  |
| Femenina               | 239 220    | 34 617    | 32 135    | 29 919    | 24 514    | 19 135    | 16 351    | 14 768    | 12 880    | 11 214    | 9 629     | 8 095     | 6 660   | 5 741   | 4 919   | 3 861   | 2 621   | 2 161    |  |

Fuente: INEI - Dirección Técnica de Demografía e Indicadores Sociales, Boletín Especial N° 19 - 2009.

6.6 DEPARTAMENTO JUNÍN: POBLACIÓN AL 30 DE JUNIO, POR GRUPO QUINCUENALES DE EDAD, SEGÚN ÁREA DE RESIDENCIA Y SEXO : 2010

| Departamento           | Total      | 0 - 4     | 5 - 9     | 10 - 14   | 15 - 19   | 20 - 24   | 25 - 29   | 30 - 34   | 35 - 39   | 40 - 44   | 45 - 49   | 50 - 54   | 55 - 59   | 60 - 64 | 65 - 69 | 70 - 74 | 75 - 79 | 80 y más |  |
|------------------------|------------|-----------|-----------|-----------|-----------|-----------|-----------|-----------|-----------|-----------|-----------|-----------|-----------|---------|---------|---------|---------|----------|--|
| <b>Población Total</b> |            |           |           |           |           |           |           |           |           |           |           |           |           |         |         |         |         |          |  |
| Perú                   |            |           |           |           |           |           |           |           |           |           |           |           |           |         |         |         |         |          |  |
| Total                  | 29 461 933 | 2 958 307 | 2 938 148 | 2 926 874 | 2 894 913 | 2 736 208 | 2 485 715 | 2 327 388 | 2 040 580 | 1 784 657 | 1 544 094 | 1 262 267 | 1 029 294 | 804 729 | 623 443 | 480 926 | 336 472 | 287 918  |  |
| Masculina              | 14 768 901 | 1 509 339 | 1 495 997 | 1 486 658 | 1 468 615 | 1 383 547 | 1 253 777 | 1 171 945 | 1 024 331 | 892 531   | 768 430   | 623 862   | 505 214   | 391 304 | 298 276 | 224 143 | 150 917 | 120 015  |  |
| Femenina               | 14 693 032 | 1 448 968 | 1 442 151 | 1 440 216 | 1 426 298 | 1 352 661 | 1 231 938 | 1 155 443 | 1 016 249 | 892 126   | 775 664   | 638 405   | 524 080   | 413 425 | 325 167 | 256 783 | 185 555 | 167 903  |  |
| <b>Junín</b>           |            |           |           |           |           |           |           |           |           |           |           |           |           |         |         |         |         |          |  |
| Total                  | 1 301 844  | 144 517   | 143 582   | 147 403   | 143 061   | 118 593   | 99 361    | 90 676    | 83 553    | 71 453    | 60 939    | 51 374    | 42 372    | 33 165  | 25 764  | 20 280  | 14 216  | 11 535   |  |
| Masculina              | 657 228    | 73 713    | 73 089    | 75 066    | 73 129    | 60 312    | 51 148    | 47 039    | 42 436    | 35 504    | 30 144    | 25 306    | 20 867    | 16 289  | 12 423  | 9 545   | 6 427   | 4 791    |  |
| Femenina               | 644 616    | 70 804    | 70 493    | 72 337    | 69 932    | 58 281    | 48 213    | 43 637    | 41 117    | 35 949    | 30 795    | 26 068    | 21 505    | 16 876  | 13 341  | 10 735  | 7 789   | 6 744    |  |
| <b>Urbana</b>          |            |           |           |           |           |           |           |           |           |           |           |           |           |         |         |         |         |          |  |
| Perú                   |            |           |           |           |           |           |           |           |           |           |           |           |           |         |         |         |         |          |  |
| Total                  | 21 805 837 | 1 974 352 | 2 015 280 | 2 059 499 | 2 125 494 | 2 054 870 | 1 921 927 | 1 806 638 | 1 571 782 | 1 392 919 | 1 213 335 | 985 917   | 795 445   | 604 506 | 462 144 | 353 833 | 248 583 | 219 313  |  |
| Masculina              | 10 794 345 | 1 011 250 | 1 024 502 | 1 039 555 | 1 063 479 | 1 020 836 | 949 143   | 898 463   | 771 507   | 683 235   | 593 710   | 479 531   | 385 230   | 291 583 | 219 638 | 163 554 | 109 701 | 90 428   |  |
| Femenina               | 11 021 492 | 963 102   | 990 778   | 1 020 944 | 1 062 015 | 1 034 034 | 972 784   | 918 175   | 800 275   | 709 684   | 619 625   | 506 386   | 410 215   | 312 923 | 242 506 | 190 279 | 138 882 | 128 885  |  |
| <b>Junín</b>           |            |           |           |           |           |           |           |           |           |           |           |           |           |         |         |         |         |          |  |
| Total                  | 820 011    | 79 616    | 84 465    | 90 854    | 90 024    | 75 661    | 64 335    | 59 713    | 55 549    | 47 819    | 41 005    | 34 887    | 28 580    | 21 731  | 16 598  | 12 852  | 8 884   | 7 438    |  |
| Masculina              | 403 830    | 41 046    | 42 869    | 45 654    | 44 993    | 37 034    | 31 721    | 29 697    | 27 047    | 22 809    | 19 521    | 16 622    | 13 678    | 10 470  | 7 860   | 5 911   | 3 846   | 3 052    |  |
| Femenina               | 416 181    | 38 570    | 41 596    | 45 200    | 45 031    | 38 627    | 32 614    | 30 016    | 28 502    | 25 010    | 21 484    | 18 265    | 14 902    | 11 261  | 8 738   | 6 941   | 5 038   | 4 386    |  |
| <b>Rural</b>           |            |           |           |           |           |           |           |           |           |           |           |           |           |         |         |         |         |          |  |
| Perú                   |            |           |           |           |           |           |           |           |           |           |           |           |           |         |         |         |         |          |  |
| Total                  | 7 656 096  | 983 955   | 922 868   | 867 375   | 769 419   | 681 338   | 563 788   | 520 750   | 468 798   | 391 738   | 330 759   | 276 350   | 233 849   | 200 223 | 161 299 | 127 093 | 87 889  | 68 605   |  |
| Masculina              | 3 984 556  | 498 089   | 471 495   | 448 103   | 405 136   | 362 711   | 304 634   | 283 482   | 252 824   | 209 296   | 174 720   | 144 331   | 119 984   | 99 721  | 78 638  | 60 589  | 41 216  | 29 587   |  |
| Femenina               | 3 671 540  | 485 866   | 451 373   | 419 272   | 364 283   | 318 627   | 259 154   | 237 268   | 215 974   | 182 442   | 156 039   | 132 019   | 113 865   | 100 502 | 82 661  | 66 504  | 46 673  | 39 018   |  |
| <b>Junín</b>           |            |           |           |           |           |           |           |           |           |           |           |           |           |         |         |         |         |          |  |
| Total                  | 481 833    | 64 901    | 59 117    | 56 549    | 53 037    | 42 932    | 35 026    | 30 963    | 28 004    | 23 634    | 19 934    | 16 487    | 13 792    | 11 434  | 9 166   | 7 428   | 5 332   | 4 097    |  |
| Masculina              | 253 398    | 32 667    | 30 220    | 29 412    | 28 136    | 23 278    | 19 427    | 17 342    | 15 389    | 12 695    | 10 623    | 8 684     | 7 189     | 5 819   | 4 563   | 3 634   | 2 581   | 1 739    |  |
| Femenina               | 228 435    | 32 234    | 28 897    | 27 137    | 24 901    | 19 654    | 15 599    | 13 621    | 12 615    | 10 939    | 9 311     | 7 803     | 6 603     | 5 615   | 4 603   | 3 794   | 2 751   | 2 358    |  |

Fuente: INEI - Dirección Técnica de Demografía e Indicadores Sociales, Boletín Especial N° 19 - 2009.

6.7 DEPARTAMENTO JUNÍN : POBLACIÓN AL 30 DE JUNIO, POR GRUPO QUINQUENALES DE EDAD , SEGÚN ÁREA DE RESIDENCIA Y SEXO : 2015

| Área de residencia / sexo | Total      | 0 - 4     | 5 - 9     | 10 - 14   | 15 - 19   | 20 - 24   | 25 - 29   | 30 - 34   | 35 - 39   | 40 - 44   | 45 - 49   | 50 - 54   | 55 - 59   | 60 - 64 | 65 - 69 | 70 - 74 | 75 - 79 | 80 y más |  |
|---------------------------|------------|-----------|-----------|-----------|-----------|-----------|-----------|-----------|-----------|-----------|-----------|-----------|-----------|---------|---------|---------|---------|----------|--|
| <b>Total</b>              |            |           |           |           |           |           |           |           |           |           |           |           |           |         |         |         |         |          |  |
| <b>Perú</b>               |            |           |           |           |           |           |           |           |           |           |           |           |           |         |         |         |         |          |  |
| Total                     | 31 151 643 | 2 861 874 | 2 922 744 | 2 914 162 | 2 887 529 | 2 828 387 | 2 661 346 | 2 411 781 | 2 258 372 | 1 977 630 | 1 725 353 | 1 486 312 | 1 205 103 | 967 702 | 736 059 | 545 659 | 394 230 | 367 400  |  |
| Masculina                 | 15 605 814 | 1 460 651 | 1 489 659 | 1 483 135 | 1 465 657 | 1 432 145 | 1 343 154 | 1 214 095 | 1 134 864 | 990 241   | 860 135   | 736 147   | 590 957   | 469 267 | 351 637 | 254 420 | 176 971 | 152 679  |  |
| Femenina                  | 15 545 829 | 1 401 223 | 1 433 085 | 1 431 027 | 1 421 872 | 1 396 242 | 1 318 192 | 1 197 686 | 1 123 508 | 987 389   | 865 218   | 750 165   | 614 146   | 498 435 | 384 422 | 291 239 | 217 259 | 214 721  |  |
| <b>Junín</b>              |            |           |           |           |           |           |           |           |           |           |           |           |           |         |         |         |         |          |  |
| Total                     | 1 350 783  | 142 303   | 140 612   | 140 300   | 136 870   | 130 098   | 109 862   | 93 829    | 85 968    | 79 017    | 67 071    | 56 877    | 47 774    | 38 728  | 29 323  | 21 851  | 16 018  | 14 282   |  |
| Masculina                 | 682 129    | 72 605    | 71 662    | 71 597    | 70 024    | 66 310    | 55 465    | 48 018    | 44 467    | 40 147    | 33 381    | 28 146    | 23 460    | 18 990  | 14 241  | 10 344  | 7 279   | 5 993    |  |
| Femenina                  | 668 654    | 69 698    | 68 950    | 68 703    | 66 846    | 63 788    | 54 397    | 45 811    | 41 501    | 38 870    | 33 690    | 28 731    | 24 314    | 19 738  | 15 082  | 11 507  | 8 739   | 8 289    |  |
| <b>Urbana</b>             |            |           |           |           |           |           |           |           |           |           |           |           |           |         |         |         |         |          |  |
| <b>Perú</b>               |            |           |           |           |           |           |           |           |           |           |           |           |           |         |         |         |         |          |  |
| Total                     | 23 893 654 | 1 999 405 | 2 075 903 | 2 112 021 | 2 171 117 | 2 233 624 | 2 086 882 | 1 909 984 | 1 803 662 | 1 576 462 | 1 392 679 | 1 211 513 | 972 130   | 762 099 | 570 690 | 419 648 | 303 396 | 292 439  |  |
| Masculina                 | 11 808 006 | 1 024 277 | 1 056 541 | 1 068 033 | 1 088 200 | 1 113 336 | 1 033 898 | 940 526   | 884 781   | 770 389   | 680 417   | 591 567   | 470 219   | 366 031 | 270 856 | 194 190 | 134 156 | 120 589  |  |
| Femenina                  | 12 085 648 | 975 128   | 1 019 362 | 1 043 988 | 1 082 917 | 1 120 288 | 1 052 984 | 969 458   | 918 881   | 806 073   | 712 262   | 619 946   | 501 911   | 396 068 | 299 834 | 225 458 | 169 240 | 171 850  |  |
| <b>Junín</b>              |            |           |           |           |           |           |           |           |           |           |           |           |           |         |         |         |         |          |  |
| Total                     | 885 035    | 81 340    | 85 602    | 89 025    | 88 547    | 85 604    | 73 395    | 63 636    | 58 970    | 54 832    | 47 098    | 40 787    | 34 185    | 26 934  | 20 061  | 14 697  | 10 580  | 9 742    |  |
| Masculina                 | 434 593    | 42 004    | 43 526    | 44 854    | 44 249    | 41 760    | 35 235    | 31 092    | 29 175    | 26 638    | 22 451    | 19 441    | 16 252    | 12 934  | 9 561   | 6 793   | 4 590   | 4 038    |  |
| Femenina                  | 450 442    | 39 336    | 42 076    | 44 171    | 44 298    | 43 844    | 38 160    | 32 544    | 29 795    | 28 194    | 24 647    | 21 346    | 17 933    | 14 000  | 10 500  | 7 904   | 5 990   | 5 704    |  |
| <b>Rural</b>              |            |           |           |           |           |           |           |           |           |           |           |           |           |         |         |         |         |          |  |
| <b>Perú</b>               |            |           |           |           |           |           |           |           |           |           |           |           |           |         |         |         |         |          |  |
| Total                     | 7 257 989  | 862 469   | 846 841   | 802 141   | 716 412   | 594 763   | 574 464   | 501 797   | 454 710   | 401 168   | 332 674   | 274 799   | 232 973   | 205 603 | 165 369 | 126 011 | 90 834  | 74 961   |  |
| Masculina                 | 3 797 808  | 436 374   | 433 118   | 415 102   | 377 457   | 318 809   | 309 256   | 273 569   | 250 083   | 219 852   | 179 718   | 144 580   | 120 738   | 103 236 | 80 781  | 60 230  | 42 815  | 32 090   |  |
| Femenina                  | 3 460 181  | 426 095   | 413 723   | 387 039   | 338 955   | 275 954   | 265 208   | 228 228   | 204 627   | 181 316   | 152 956   | 130 219   | 112 235   | 102 367 | 84 588  | 65 781  | 48 019  | 42 871   |  |
| <b>Junín</b>              |            |           |           |           |           |           |           |           |           |           |           |           |           |         |         |         |         |          |  |
| Total                     | 465 748    | 60 963    | 55 010    | 51 275    | 48 323    | 44 494    | 36 467    | 30 193    | 26 998    | 24 185    | 19 973    | 16 090    | 13 589    | 11 794  | 9 262   | 7 154   | 5 438   | 4 540    |  |
| Masculina                 | 247 536    | 30 601    | 28 136    | 26 743    | 25 775    | 24 550    | 20 230    | 16 926    | 15 292    | 13 509    | 10 930    | 8 705     | 7 208     | 6 056   | 4 680   | 3 551   | 2 689   | 1 955    |  |
| Femenina                  | 218 212    | 30 362    | 26 874    | 24 532    | 22 548    | 19 944    | 16 237    | 13 267    | 11 706    | 10 676    | 9 043     | 7 385     | 6 381     | 5 738   | 4 582   | 3 603   | 2 749   | 2 585    |  |

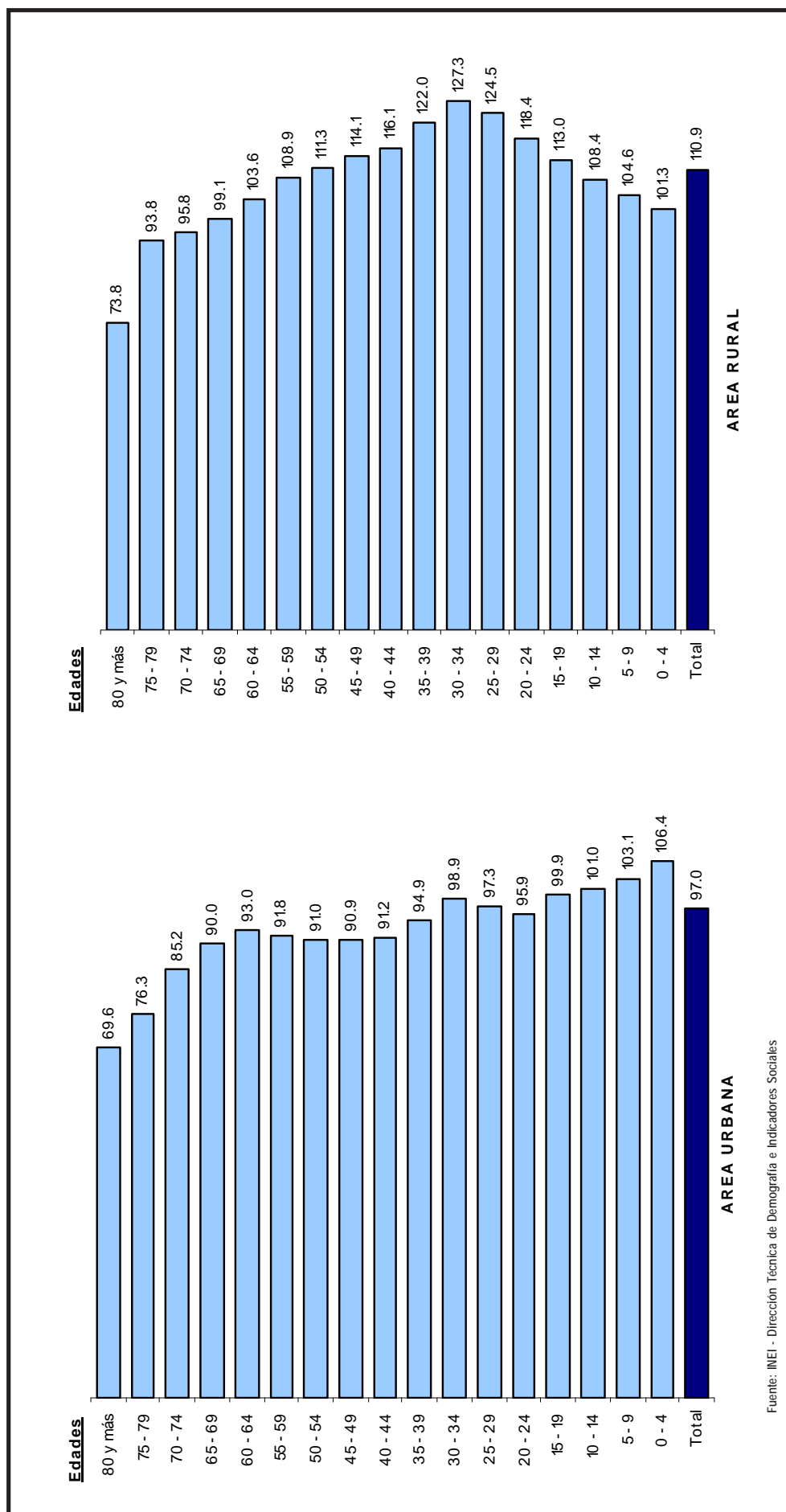
Fuente: INEI - Dirección Técnica de Demografía e Indicadores Sociales, Boletín Especial N° 19 - 2009.

6.8 DEPARTAMENTO JUNÍN: ÍNDICE DE MASCULINIDAD URBANA Y RURAL, POR GRUPOS QUINQUENALES DE EDAD, 2000 - 2015

| ÍNDICE DE MASCULINIDAD | 2000  |       |       |         |         |         |         |         |         |         |         |         |         |         |         |         |         |          |
|------------------------|-------|-------|-------|---------|---------|---------|---------|---------|---------|---------|---------|---------|---------|---------|---------|---------|---------|----------|
|                        | Total | 0 - 4 | 5 - 9 | 10 - 14 | 15 - 19 | 20 - 24 | 25 - 29 | 30 - 34 | 35 - 39 | 40 - 44 | 45 - 49 | 50 - 54 | 55 - 59 | 60 - 64 | 65 - 69 | 70 - 74 | 75 - 79 | 80 y más |
| <b>2000</b>            |       |       |       |         |         |         |         |         |         |         |         |         |         |         |         |         |         |          |
| <b>Urbana</b>          |       |       |       |         |         |         |         |         |         |         |         |         |         |         |         |         |         |          |
| Perú                   | 98.2  | 104.5 | 102.7 | 100.8   | 98.5    | 97.8    | 97.7    | 97.4    | 97.1    | 96.3    | 96.3    | 96.8    | 96.0    | 93.6    | 89.9    | 84.9    | 78.8    | 69.2     |
| Junín                  | 98.3  | 105.2 | 102.4 | 100.3   | 103.6   | 105.0   | 99.6    | 93.2    | 91.3    | 91.5    | 92.9    | 94.1    | 93.0    | 92.0    | 89.3    | 83.7    | 75.1    | 68.5     |
| <b>Rural</b>           |       |       |       |         |         |         |         |         |         |         |         |         |         |         |         |         |         |          |
| Perú                   | 106.4 | 102.2 | 104.2 | 106.9   | 112.5   | 114.9   | 113.0   | 111.5   | 109.5   | 107.5   | 105.5   | 102.4   | 100.0   | 97.6    | 94.6    | 91.5    | 87.8    | 76.6     |
| Junín                  | 106.7 | 102.0 | 104.4 | 107.5   | 114.4   | 118.5   | 114.9   | 111.4   | 108.9   | 105.2   | 104.4   | 102.9   | 99.9    | 97.6    | 94.9    | 90.5    | 85.4    | 71.6     |
| <b>2005</b>            |       |       |       |         |         |         |         |         |         |         |         |         |         |         |         |         |         |          |
| <b>Urbana</b>          |       |       |       |         |         |         |         |         |         |         |         |         |         |         |         |         |         |          |
| Perú                   | 98.0  | 104.9 | 103.0 | 101.4   | 99.4    | 98.1    | 97.4    | 96.9    | 96.9    | 96.6    | 95.3    | 95.2    | 95.0    | 93.5    | 90.4    | 85.5    | 78.7    | 70.1     |
| Junín                  | 97.6  | 105.9 | 102.5 | 100.8   | 99.8    | 100.9   | 101.3   | 96.2    | 91.5    | 91.1    | 91.1    | 92.5    | 92.9    | 92.1    | 89.4    | 84.9    | 75.2    | 68.9     |
| <b>Rural</b>           |       |       |       |         |         |         |         |         |         |         |         |         |         |         |         |         |         |          |
| Perú                   | 107.4 | 102.5 | 104.1 | 107.0   | 110.8   | 115.0   | 117.0   | 115.1   | 112.7   | 109.8   | 109.2   | 106.2   | 102.1   | 98.4    | 94.7    | 91.1    | 88.1    | 76.5     |
| Junín                  | 108.7 | 101.7 | 104.3 | 108.1   | 111.5   | 119.1   | 123.1   | 119.3   | 113.4   | 110.2   | 108.2   | 107.0   | 104.9   | 100.2   | 96.8    | 93.6    | 89.0    | 72.5     |
| <b>2010</b>            |       |       |       |         |         |         |         |         |         |         |         |         |         |         |         |         |         |          |
| <b>Urbana</b>          |       |       |       |         |         |         |         |         |         |         |         |         |         |         |         |         |         |          |
| Perú                   | 97.9  | 105.0 | 103.4 | 101.7   | 100.1   | 98.7    | 97.6    | 96.8    | 96.4    | 96.3    | 95.8    | 94.7    | 93.9    | 93.2    | 90.6    | 86.0    | 79.0    | 70.2     |
| Junín                  | 97.0  | 106.4 | 103.1 | 101.0   | 99.9    | 95.9    | 97.3    | 98.9    | 94.9    | 91.2    | 90.9    | 91.0    | 91.8    | 93.0    | 90.0    | 85.2    | 76.3    | 69.6     |
| <b>Rural</b>           |       |       |       |         |         |         |         |         |         |         |         |         |         |         |         |         |         |          |
| Perú                   | 108.5 | 102.5 | 104.5 | 106.9   | 111.2   | 113.8   | 117.6   | 119.5   | 117.1   | 114.7   | 112.0   | 109.3   | 105.4   | 99.2    | 95.1    | 91.1    | 88.3    | 75.8     |
| Junín                  | 110.9 | 101.3 | 104.6 | 108.4   | 113.0   | 118.4   | 124.5   | 127.3   | 122.0   | 116.1   | 114.1   | 111.3   | 108.9   | 103.6   | 99.1    | 95.8    | 93.8    | 73.8     |
| <b>2015</b>            |       |       |       |         |         |         |         |         |         |         |         |         |         |         |         |         |         |          |
| <b>Urbana</b>          |       |       |       |         |         |         |         |         |         |         |         |         |         |         |         |         |         |          |
| Perú                   | 97.7  | 105.0 | 103.7 | 102.3   | 100.5   | 99.4    | 98.2    | 97.0    | 96.3    | 95.6    | 95.5    | 95.4    | 93.7    | 92.4    | 90.3    | 86.1    | 79.3    | 70.2     |
| Junín                  | 96.5  | 106.8 | 103.5 | 101.6   | 99.9    | 95.3    | 92.3    | 95.5    | 97.9    | 94.5    | 91.1    | 91.1    | 90.6    | 92.4    | 91.1    | 85.9    | 76.6    | 70.8     |
| <b>Rural</b>           |       |       |       |         |         |         |         |         |         |         |         |         |         |         |         |         |         |          |
| Perú                   | 109.8 | 102.4 | 104.7 | 107.3   | 111.4   | 115.5   | 116.5   | 119.9   | 122.2   | 121.3   | 117.5   | 111.0   | 107.6   | 100.9   | 95.5    | 91.6    | 89.2    | 74.9     |
| Junín                  | 113.4 | 100.8 | 104.7 | 109.0   | 114.3   | 123.1   | 124.6   | 127.6   | 130.6   | 126.5   | 120.9   | 117.9   | 113.0   | 105.5   | 102.1   | 98.6    | 97.8    | 75.6     |

Fuente: INEI - Dirección Técnica de Demografía e Indicadores Sociales, Boletín Especial N° 19 - 2009.

GRÁFICO N° 6.4  
DEPARTAMENTO JUNÍN: ÍNDICE DE MASCULINIDAD URBANA Y RURAL, POR GRUPO QUINQUENAL DE EDAD 2010



Fuente: INEI - Dirección Técnica de Demografía e Indicadores Sociales

6.9 DEPARTAMENTO JUNÍN: POBLACIÓN TOTAL AL 30 DE JUNIO DE CADA AÑOS, SEGÚN SEXO Y GRUPOS QUINQUENALES DE EDAD, 2000 - 2007

| Sexo y grupos quinquenales de edad | 2000             | 2001             | 2002             | 2003             | 2004             | 2005             | 2006             | 2007             |
|------------------------------------|------------------|------------------|------------------|------------------|------------------|------------------|------------------|------------------|
| <b>Ambos sexos</b>                 | <b>1 198 307</b> | <b>1 209 950</b> | <b>1 221 386</b> | <b>1 232 569</b> | <b>1 243 455</b> | <b>1 253 996</b> | <b>1 264 050</b> | <b>1 273 648</b> |
| 0-4                                | 155 239          | 153 554          | 151 918          | 150 383          | 148 996          | 147 808          | 146 868          | 146 142          |
| 5-9                                | 157 371          | 156 998          | 155 854          | 154 250          | 152 506          | 150 935          | 149 453          | 147 849          |
| 10-14                              | 143 436          | 145 555          | 148 166          | 150 766          | 152 854          | 153 925          | 153 719          | 152 568          |
| 15-19                              | 122 576          | 124 093          | 126 016          | 128 181          | 130 419          | 132 568          | 134 901          | 137 530          |
| 20-24                              | 106 253          | 106 741          | 107 057          | 107 395          | 107 949          | 108 913          | 110 371          | 112 192          |
| 25-29                              | 94 975           | 95 732           | 96 176           | 96 447           | 96 682           | 97 022           | 97 340           | 97 545           |
| 30-34                              | 81 526           | 83 044           | 84 705           | 86 349           | 87 818           | 88 953           | 89 640           | 89 984           |
| 35-39                              | 70 429           | 71 649           | 72 830           | 74 005           | 75 211           | 76 480           | 77 903           | 79 460           |
| 40-44                              | 60 169           | 61 338           | 62 444           | 63 519           | 64 592           | 65 695           | 66 803           | 67 895           |
| 45-49                              | 50 102           | 51 289           | 52 419           | 53 512           | 54 588           | 55 665           | 56 725           | 57 754           |
| 50-54                              | 40 112           | 41 204           | 42 397           | 43 637           | 44 871           | 46 045           | 47 146           | 48 212           |
| 55-59                              | 32 827           | 33 434           | 34 135           | 34 919           | 35 778           | 36 703           | 37 726           | 38 854           |
| 60-64                              | 27 840           | 28 191           | 28 462           | 28 724           | 29 043           | 29 489           | 30 065           | 30 723           |
| 65-69                              | 21 972           | 22 478           | 22 947           | 23 383           | 23 794           | 24 183           | 24 508           | 24 766           |
| 70-74                              | 15 563           | 16 090           | 16 648           | 17 213           | 17 760           | 18 262           | 18 716           | 19 139           |
| 75-79                              | 10 091           | 10 431           | 10 786           | 11 158           | 11 546           | 11 950           | 12 384           | 12 850           |
| 80+                                | 7 826            | 8 129            | 8 426            | 8 728            | 9 048            | 9 400            | 9 782            | 10 185           |
| <b>Hombre</b>                      | <b>604 551</b>   | <b>610 535</b>   | <b>616 353</b>   | <b>622 008</b>   | <b>627 506</b>   | <b>632 849</b>   | <b>637 967</b>   | <b>642 858</b>   |
| 0-4                                | 78 978           | 78 141           | 77 333           | 76 579           | 75 899           | 75 316           | 74 856           | 74 503           |
| 5-9                                | 79 962           | 79 789           | 79 210           | 78 383           | 77 490           | 76 696           | 75 962           | 75 173           |
| 10-14                              | 72 882           | 73 948           | 75 304           | 76 675           | 77 788           | 78 364           | 78 269           | 77 684           |
| 15-19                              | 63 613           | 64 214           | 64 954           | 65 799           | 66 711           | 67 658           | 68 798           | 70 155           |
| 20-24                              | 55 726           | 55 958           | 56 013           | 56 022           | 56 115           | 56 423           | 56 963           | 57 648           |
| 25-29                              | 48 746           | 49 330           | 49 766           | 50 096           | 50 359           | 50 598           | 50 731           | 50 731           |
| 30-34                              | 40 739           | 41 634           | 42 641           | 43 661           | 44 596           | 45 350           | 45 886           | 46 270           |
| 35-39                              | 34 801           | 35 429           | 36 033           | 36 645           | 37 295           | 38 014           | 38 859           | 39 811           |
| 40-44                              | 29 562           | 30 153           | 30 724           | 31 288           | 31 855           | 32 438           | 33 014           | 33 575           |
| 45-49                              | 24 709           | 25 277           | 25 816           | 26 341           | 26 864           | 27 398           | 27 936           | 28 469           |
| 50-54                              | 19 814           | 20 356           | 20 945           | 21 556           | 22 161           | 22 735           | 23 267           | 23 776           |
| 55-59                              | 16 064           | 16 381           | 16 753           | 17 168           | 17 617           | 18 089           | 18 599           | 19 155           |
| 60-64                              | 13 522           | 13 700           | 13 841           | 13 980           | 14 149           | 14 382           | 14 684           | 15 031           |
| 65-69                              | 10 514           | 10 763           | 10 993           | 11 207           | 11 410           | 11 604           | 11 769           | 11 903           |
| 70-74                              | 7 229            | 7 488            | 7 765            | 8 047            | 8 320            | 8 568            | 8 789            | 8 993            |
| 75-79                              | 4 472            | 4 629            | 4 793            | 4 965            | 5 146            | 5 336            | 5 543            | 5 768            |
| 80+                                | 3 218            | 3 345            | 3 469            | 3 596            | 3 731            | 3 880            | 4 042            | 4 213            |
| <b>Mujer</b>                       | <b>593 756</b>   | <b>599 415</b>   | <b>605 033</b>   | <b>610 561</b>   | <b>615 949</b>   | <b>621 147</b>   | <b>626 083</b>   | <b>630 790</b>   |
| 0-4                                | 76 261           | 75 413           | 74 585           | 73 804           | 73 097           | 72 492           | 72 012           | 71 639           |
| 5-9                                | 77 409           | 77 209           | 76 644           | 75 867           | 75 016           | 74 239           | 73 491           | 72 676           |
| 10-14                              | 70 554           | 71 607           | 72 862           | 74 091           | 75 066           | 75 561           | 75 450           | 74 884           |
| 15-19                              | 58 963           | 59 879           | 61 062           | 62 382           | 63 708           | 64 910           | 66 103           | 67 375           |
| 20-24                              | 50 527           | 50 783           | 51 044           | 51 373           | 51 834           | 52 490           | 53 408           | 54 544           |
| 25-29                              | 46 229           | 46 402           | 46 410           | 46 351           | 46 323           | 46 424           | 46 609           | 46 814           |
| 30-34                              | 40 787           | 41 410           | 42 064           | 42 688           | 43 222           | 43 603           | 43 754           | 43 714           |
| 35-39                              | 35 628           | 36 220           | 36 797           | 37 360           | 37 916           | 38 466           | 39 044           | 39 649           |
| 40-44                              | 30 607           | 31 185           | 31 720           | 32 231           | 32 737           | 33 257           | 33 789           | 34 320           |
| 45-49                              | 25 393           | 26 012           | 26 603           | 27 171           | 27 724           | 28 267           | 28 789           | 29 285           |
| 50-54                              | 20 298           | 20 848           | 21 452           | 22 081           | 22 710           | 23 310           | 23 879           | 24 436           |
| 55-59                              | 16 763           | 17 053           | 17 382           | 17 751           | 18 161           | 18 614           | 19 127           | 19 699           |
| 60-64                              | 14 318           | 14 491           | 14 621           | 14 744           | 14 894           | 15 107           | 15 381           | 15 692           |
| 65-69                              | 11 458           | 11 715           | 11 954           | 12 176           | 12 384           | 12 579           | 12 739           | 12 863           |
| 70-74                              | 8 334            | 8 602            | 8 883            | 9 166            | 9 440            | 9 694            | 9 927            | 10 146           |
| 75-79                              | 5 619            | 5 802            | 5 993            | 6 193            | 6 400            | 6 614            | 6 841            | 7 082            |
| 80+                                | 4 608            | 4 784            | 4 957            | 5 132            | 5 317            | 5 520            | 5 740            | 5 972            |

Fuente: INEI - Dirección Técnica de Demografía e Indicadores Sociales, Boletín Especial N° 19 - 2009.



6.10 DEPARTAMENTO JUNIÍN: POBLACIÓN TOTAL AL 30 DE JUNIO DE CADA AÑOS, SEGÚN SEXO Y GRUPOS QUINQUENALES DE EDAD, 2008 - 2015

| Sexo y grupos quinquenales de edad | 2008             | 2009             | 2010             | 2011             | 2012             | 2013             | 2014             | 2015             |
|------------------------------------|------------------|------------------|------------------|------------------|------------------|------------------|------------------|------------------|
| <b>Ambos sexos</b>                 | <b>1 283 003</b> | <b>1 292 330</b> | <b>1 301 844</b> | <b>1 311 584</b> | <b>1 321 407</b> | <b>1 331 253</b> | <b>1 341 064</b> | <b>1 350 783</b> |
| 0-4                                | 145 557          | 145 040          | 144 517          | 144 015          | 143 585          | 143 182          | 142 765          | 142 303          |
| 5-9                                | 146 251          | 144 786          | 143 582          | 142 690          | 142 025          | 141 509          | 141 065          | 140 612          |
| 10-14                              | 150 871          | 149 018          | 147 403          | 145 948          | 144 396          | 142 855          | 141 451          | 140 300          |
| 15-19                              | 140 041          | 142 022          | 143 061          | 142 903          | 141 822          | 140 202          | 138 423          | 136 870          |
| 20-24                              | 114 252          | 116 428          | 118 593          | 121 053          | 123 892          | 126 650          | 128 872          | 130 098          |
| 25-29                              | 97 823           | 98 366           | 99 361           | 100 912          | 102 891          | 105 147          | 107 522          | 109 862          |
| 30-34                              | 90 158           | 90 331           | 90 676           | 91 089           | 91 456           | 91 931           | 92 671           | 93 829           |
| 35-39                              | 81 010           | 82 420           | 83 553           | 84 314           | 84 794           | 85 136           | 85 479           | 85 968           |
| 40-44                              | 69 009           | 70 182           | 71 453           | 72 926           | 74 575           | 76 246           | 77 778           | 79 017           |
| 45-49                              | 58 782           | 59 833           | 60 939           | 62 084           | 63 250           | 64 457           | 65 724           | 67 071           |
| 50-54                              | 49 259           | 50 307           | 51 374           | 52 451           | 53 525           | 54 611           | 55 724           | 56 877           |
| 55-59                              | 40 038           | 41 226           | 42 372           | 43 468           | 44 545           | 45 615           | 46 689           | 47 774           |
| 60-64                              | 31 462           | 32 277           | 33 165           | 34 161           | 35 265           | 36 429           | 37 601           | 38 728           |
| 65-69                              | 25 019           | 25 332           | 25 764           | 26 321           | 26 961           | 27 679           | 28 467           | 29 323           |
| 70-74                              | 19 537           | 19 916           | 20 280           | 20 594           | 20 857           | 21 118           | 21 432           | 21 851           |
| 75-79                              | 13 324           | 13 786           | 14 216           | 14 612           | 14 986           | 15 344           | 15 687           | 16 018           |
| 80+                                | 10 610           | 11 060           | 11 535           | 12 043           | 12 582           | 13 142           | 13 714           | 14 282           |
| <b>Hombre</b>                      | <b>647 627</b>   | <b>652 381</b>   | <b>657 228</b>   | <b>662 187</b>   | <b>667 187</b>   | <b>672 198</b>   | <b>677 188</b>   | <b>682 129</b>   |
| 0-4                                | 74 220           | 73 969           | 73 713           | 73 465           | 73 250           | 73 049           | 72 837           | 72 605           |
| 5-9                                | 74 391           | 73 676           | 73 089           | 72 656           | 72 337           | 72 091           | 71 880           | 71 662           |
| 10-14                              | 76 819           | 75 878           | 75 066           | 74 348           | 73 588           | 72 837           | 72 155           | 71 597           |
| 15-19                              | 71 490           | 72 561           | 73 129           | 73 061           | 72 517           | 71 697           | 70 799           | 70 024           |
| 20-24                              | 58 451           | 59 348           | 60 312           | 61 518           | 62 984           | 64 446           | 65 643           | 66 310           |
| 25-29                              | 50 719           | 50 818           | 51 148           | 51 738           | 52 505           | 53 410           | 54 411           | 55 465           |
| 30-34                              | 46 555           | 46 793           | 47 039           | 47 222           | 47 308           | 47 400           | 47 602           | 48 018           |
| 35-39                              | 40 781           | 41 685           | 42 436           | 43 008           | 43 458           | 43 826           | 44 149           | 44 467           |
| 40-44                              | 34 155           | 34 787           | 35 504           | 36 370           | 37 363           | 38 388           | 39 347           | 40 147           |
| 45-49                              | 29 008           | 29 562           | 30 144           | 30 736           | 31 332           | 31 955           | 32 630           | 33 381           |
| 50-54                              | 24 275           | 24 780           | 25 306           | 25 850           | 26 401           | 26 964           | 27 545           | 28 146           |
| 55-59                              | 19 733           | 20 311           | 20 867           | 21 394           | 21 906           | 22 414           | 22 929           | 23 460           |
| 60-64                              | 15 419           | 15 840           | 16 289           | 16 781           | 17 320           | 17 883           | 18 448           | 18 990           |
| 65-69                              | 12 036           | 12 200           | 12 423           | 12 711           | 13 043           | 13 414           | 13 815           | 14 241           |
| 70-74                              | 9 184            | 9 367            | 9 545            | 9 702            | 9 836            | 9 971            | 10 132           | 10 344           |
| 75-79                              | 5 997            | 6 220            | 6 427            | 6 615            | 6 791            | 6 959            | 7 121            | 7 279            |
| 80+                                | 4 394            | 4 586            | 4 791            | 5 012            | 5 248            | 5 494            | 5 745            | 5 993            |
| <b>Mujer</b>                       | <b>635 376</b>   | <b>639 949</b>   | <b>644 616</b>   | <b>649 397</b>   | <b>654 220</b>   | <b>659 055</b>   | <b>663 876</b>   | <b>668 654</b>   |
| 0-4                                | 71 337           | 71 071           | 70 804           | 70 550           | 70 335           | 70 133           | 69 928           | 69 698           |
| 5-9                                | 71 860           | 71 110           | 70 493           | 70 034           | 69 688           | 69 418           | 69 185           | 68 950           |
| 10-14                              | 74 052           | 73 140           | 72 337           | 71 600           | 70 808           | 70 018           | 69 296           | 68 703           |
| 15-19                              | 68 551           | 69 461           | 69 932           | 69 842           | 69 305           | 68 505           | 67 624           | 66 846           |
| 20-24                              | 55 801           | 57 080           | 58 281           | 59 535           | 60 908           | 62 204           | 63 229           | 63 788           |
| 25-29                              | 47 104           | 47 548           | 48 213           | 49 174           | 50 386           | 51 737           | 53 111           | 54 397           |
| 30-34                              | 43 603           | 43 538           | 43 637           | 43 867           | 44 148           | 44 531           | 45 069           | 45 811           |
| 35-39                              | 40 229           | 40 735           | 41 117           | 41 306           | 41 336           | 41 310           | 41 330           | 41 501           |
| 40-44                              | 34 854           | 35 395           | 35 949           | 36 556           | 37 212           | 37 858           | 38 431           | 38 870           |
| 45-49                              | 29 774           | 30 271           | 30 795           | 31 348           | 31 918           | 32 502           | 33 094           | 33 690           |
| 50-54                              | 24 984           | 25 527           | 26 068           | 26 601           | 27 124           | 27 647           | 28 179           | 28 731           |
| 55-59                              | 20 305           | 20 915           | 21 505           | 22 074           | 22 639           | 23 201           | 23 760           | 24 314           |
| 60-64                              | 16 043           | 16 437           | 16 876           | 17 380           | 17 945           | 18 546           | 19 153           | 19 738           |
| 65-69                              | 12 983           | 13 132           | 13 341           | 13 610           | 13 918           | 14 265           | 14 652           | 15 082           |
| 70-74                              | 10 353           | 10 549           | 10 735           | 10 892           | 11 021           | 11 147           | 11 300           | 11 507           |
| 75-79                              | 7 327            | 7 566            | 7 789            | 7 997            | 8 195            | 8 385            | 8 566            | 8 739            |
| 80+                                | 6 216            | 6 474            | 6 744            | 7 031            | 7 334            | 7 648            | 7 969            | 8 289            |

Fuente: INEI - Dirección Técnica de Demografía e Indicadores Sociales, Boletín Especial N° 19 - 2009.

6.12 DEPARTAMENTO JUNÍN: POBLACIÓN URBANA AL 30 DE JUNIO DE CADA AÑO, SEGÚN SEXO, GRUPOS QUINQUENALES DE EDAD, 2000 - 2007

| Sexo y grupos quinquenales de edad | 2000           | 2001           | 2002           | 2003           | 2004           | 2005           | 2006           | 2007           |
|------------------------------------|----------------|----------------|----------------|----------------|----------------|----------------|----------------|----------------|
| <b>Ambos sexos</b>                 | <b>687 318</b> | <b>700 844</b> | <b>714 392</b> | <b>727 923</b> | <b>741 398</b> | <b>754 777</b> | <b>768 009</b> | <b>781 095</b> |
| 0-4                                | 78 264         | 78 131         | 78 008         | 77 922         | 77 901         | 77 975         | 78 175         | 78 485         |
| 5-9                                | 85 215         | 85 752         | 85 858         | 85 698         | 85 445         | 85 274         | 85 146         | 84 935         |
| 10-14                              | 82 375         | 84 209         | 86 347         | 88 503         | 90 372         | 91 655         | 92 188         | 92 152         |
| 15-19                              | 72 093         | 73 501         | 75 162         | 76 984         | 78 867         | 80 714         | 82 697         | 84 884         |
| 20-24                              | 62 882         | 63 670         | 64 359         | 65 062         | 65 900         | 66 994         | 68 407         | 70 060         |
| 25-29                              | 56 987         | 57 903         | 58 634         | 59 261         | 59 868         | 60 542         | 61 208         | 61 805         |
| 30-34                              | 49 965         | 51 281         | 52 699         | 54 120         | 55 445         | 56 571         | 57 421         | 58 057         |
| 35-39                              | 43 381         | 44 490         | 45 585         | 46 687         | 47 819         | 49 001         | 50 297         | 51 695         |
| 40-44                              | 36 846         | 37 920         | 38 966         | 40 003         | 41 050         | 42 127         | 43 220         | 44 315         |
| 45-49                              | 30 338         | 31 413         | 32 467         | 33 511         | 34 558         | 35 618         | 36 680         | 37 735         |
| 50-54                              | 23 709         | 24 732         | 25 833         | 26 982         | 28 147         | 29 292         | 30 409         | 31 519         |
| 55-59                              | 19 027         | 19 708         | 20 457         | 21 266         | 22 135         | 23 059         | 24 060         | 25 147         |
| 60-64                              | 15 685         | 16 150         | 16 574         | 16 995         | 17 455         | 17 995         | 18 625         | 19 314         |
| 65-69                              | 12 166         | 12 655         | 13 132         | 13 598         | 14 054         | 14 505         | 14 922         | 15 304         |
| 70-74                              | 8 499          | 8 932          | 9 390          | 9 861          | 10 332         | 10 786         | 11 219         | 11 640         |
| 75-79                              | 5 500          | 5 771          | 6 054          | 6 353          | 6 668          | 6 997          | 7 350          | 7 730          |
| 80+                                | 4 386          | 4 626          | 4 867          | 5 117          | 5 382          | 5 672          | 5 985          | 6 318          |
| <b>Hombre</b>                      | <b>340 751</b> | <b>347 235</b> | <b>353 686</b> | <b>360 111</b> | <b>366 499</b> | <b>372 850</b> | <b>379 139</b> | <b>385 360</b> |
| 0-4                                | 40 117         | 40 074         | 40 037         | 40 021         | 40 037         | 40 100         | 40 225         | 40 407         |
| 5-9                                | 43 103         | 43 391         | 43 453         | 43 373         | 43 248         | 43 170         | 43 123         | 43 038         |
| 10-14                              | 41 245         | 42 163         | 43 256         | 44 371         | 45 345         | 46 013         | 46 292         | 46 281         |
| 15-19                              | 36 680         | 37 275         | 37 955         | 38 702         | 39 495         | 40 318         | 41 268         | 42 360         |
| 20-24                              | 32 205         | 32 546         | 32 783         | 32 993         | 33 251         | 33 639         | 34 169         | 34 790         |
| 25-29                              | 28 439         | 28 965         | 29 408         | 29 792         | 30 137         | 30 469         | 30 739         | 30 927         |
| 30-34                              | 24 108         | 24 801         | 25 570         | 26 355         | 27 097         | 27 736         | 28 248         | 28 672         |
| 35-39                              | 20 700         | 21 224         | 21 737         | 22 261         | 22 814         | 23 415         | 24 104         | 24 869         |
| 40-44                              | 17 608         | 18 103         | 18 589         | 19 078         | 19 573         | 20 084         | 20 597         | 21 106         |
| 45-49                              | 14 613         | 15 093         | 15 562         | 16 027         | 16 497         | 16 980         | 17 472         | 17 967         |
| 50-54                              | 11 496         | 11 971         | 12 481         | 13 013         | 13 551         | 14 077         | 14 585         | 15 087         |
| 55-59                              | 9 167          | 9 490          | 9 852          | 10 244         | 10 664         | 11 105         | 11 575         | 12 084         |
| 60-64                              | 7 517          | 7 737          | 7 940          | 8 143          | 8 366          | 8 629          | 8 939          | 9 281          |
| 65-69                              | 5 739          | 5 970          | 6 195          | 6 415          | 6 631          | 6 845          | 7 045          | 7 230          |
| 70-74                              | 3 873          | 4 076          | 4 292          | 4 516          | 4 739          | 4 953          | 5 155          | 5 349          |
| 75-79                              | 2 358          | 2 475          | 2 596          | 2 724          | 2 861          | 3 004          | 3 160          | 3 331          |
| 80+                                | 1 783          | 1 881          | 1 980          | 2 083          | 2 193          | 2 313          | 2 443          | 2 581          |
| <b>Mujer</b>                       | <b>346 567</b> | <b>353 609</b> | <b>360 706</b> | <b>367 812</b> | <b>374 899</b> | <b>381 927</b> | <b>388 870</b> | <b>395 735</b> |
| 0-4                                | 38 147         | 38 057         | 37 971         | 37 901         | 37 864         | 37 875         | 37 950         | 38 078         |
| 5-9                                | 42 112         | 42 361         | 42 405         | 42 325         | 42 197         | 42 104         | 42 023         | 41 897         |
| 10-14                              | 41 130         | 42 046         | 43 091         | 44 132         | 45 027         | 45 642         | 45 896         | 45 871         |
| 15-19                              | 35 413         | 36 226         | 37 207         | 38 282         | 39 372         | 40 396         | 41 429         | 42 524         |
| 20-24                              | 30 677         | 31 124         | 31 576         | 32 069         | 32 649         | 33 355         | 34 238         | 35 270         |
| 25-29                              | 28 548         | 28 938         | 29 226         | 29 469         | 29 731         | 30 073         | 30 469         | 30 878         |
| 30-34                              | 25 857         | 26 480         | 27 129         | 27 765         | 28 348         | 28 835         | 29 173         | 29 385         |
| 35-39                              | 22 681         | 23 266         | 23 848         | 24 426         | 25 005         | 25 586         | 26 193         | 26 826         |
| 40-44                              | 19 238         | 19 817         | 20 377         | 20 925         | 21 477         | 22 043         | 22 623         | 23 209         |
| 45-49                              | 15 725         | 16 320         | 16 905         | 17 484         | 18 061         | 18 638         | 19 208         | 19 768         |
| 50-54                              | 12 213         | 12 761         | 13 352         | 13 969         | 14 596         | 15 215         | 15 824         | 16 432         |
| 55-59                              | 9 860          | 10 218         | 10 605         | 11 022         | 11 471         | 11 954         | 12 485         | 13 063         |
| 60-64                              | 8 168          | 8 413          | 8 634          | 8 852          | 9 089          | 9 366          | 9 686          | 10 033         |
| 65-69                              | 6 427          | 6 685          | 6 937          | 7 183          | 7 423          | 7 660          | 7 877          | 8 074          |
| 70-74                              | 4 626          | 4 856          | 5 098          | 5 345          | 5 593          | 5 833          | 6 064          | 6 291          |
| 75-79                              | 3 142          | 3 296          | 3 458          | 3 629          | 3 807          | 3 993          | 4 190          | 4 399          |
| 80+                                | 2 603          | 2 745          | 2 887          | 3 034          | 3 189          | 3 359          | 3 542          | 3 737          |

Fuente: INEI - Dirección Técnica de Demografía e Indicadores Sociales, Boletín Especial N° 19 - 2009.

6.13 DEPARTAMENTO JUNÍN: POBLACIÓN URBANA AL 30 DE JUNIO DE CADA AÑO, SEGÚN SEXO, GRUPOS QUINQUENALES DE EDAD, 2008 - 2015

| Sexo y grupos quinquenales de edad | 2008           | 2009           | 2010           | 2011           | 2012           | 2013           | 2014           | 2015           |
|------------------------------------|----------------|----------------|----------------|----------------|----------------|----------------|----------------|----------------|
| <b>Ambos sexos</b>                 | <b>794 083</b> | <b>807 031</b> | <b>820 011</b> | <b>833 048</b> | <b>846 099</b> | <b>859 134</b> | <b>872 123</b> | <b>885 035</b> |
| 0-4                                | 78 859         | 79 252         | 79 616         | 79 965         | 80 335         | 80 700         | 81 041         | 81 340         |
| 5-9                                | 84 707         | 84 527         | 84 465         | 84 557         | 84 759         | 85 031         | 85 328         | 85 602         |
| 10-14                              | 91 766         | 91 257         | 90 854         | 90 519         | 90 095         | 89 652         | 89 269         | 89 025         |
| 15-19                              | 87 014         | 88 818         | 90 024         | 90 459         | 90 289         | 89 753         | 89 089         | 88 547         |
| 20-24                              | 71 875         | 73 771         | 75 661         | 77 742         | 80 074         | 82 362         | 84 309         | 85 604         |
| 25-29                              | 62 446         | 63 249         | 64 335         | 65 777         | 67 501         | 69 413         | 71 411         | 73 395         |
| 30-34                              | 58 581         | 59 096         | 59 713         | 60 363         | 60 976         | 61 654         | 62 504         | 63 636         |
| 35-39                              | 53 099         | 54 415         | 55 549         | 56 430         | 57 119         | 57 709         | 58 292         | 58 970         |
| 40-44                              | 45 432         | 46 592         | 47 819         | 49 182         | 50 672         | 52 184         | 53 606         | 54 832         |
| 45-49                              | 38 799         | 39 883         | 41 005         | 42 158         | 43 329         | 44 534         | 45 785         | 47 098         |
| 50-54                              | 32 629         | 33 749         | 34 887         | 36 037         | 37 192         | 38 361         | 39 557         | 40 787         |
| 55-59                              | 26 286         | 27 441         | 28 580         | 29 694         | 30 805         | 31 919         | 33 044         | 34 185         |
| 60-64                              | 20 063         | 20 869         | 21 731         | 22 671         | 23 694         | 24 769         | 25 862         | 26 934         |
| 65-69                              | 15 684         | 16 103         | 16 598         | 17 177         | 17 814         | 18 509         | 19 259         | 20 061         |
| 70-74                              | 12 052         | 12 455         | 12 852         | 13 218         | 13 552         | 13 886         | 14 255         | 14 697         |
| 75-79                              | 8 121          | 8 510          | 8 884          | 9 239          | 9 585          | 9 923          | 10 254         | 10 580         |
| 80+                                | 6 670          | 7 044          | 7 438          | 7 860          | 8 308          | 8 775          | 9 258          | 9 742          |
| <b>Hombre</b>                      | <b>391 526</b> | <b>397 673</b> | <b>403 830</b> | <b>410 009</b> | <b>416 187</b> | <b>422 350</b> | <b>428 492</b> | <b>434 593</b> |
| 0-4                                | 40 619         | 40 840         | 41 046         | 41 242         | 41 447         | 41 649         | 41 836         | 42 004         |
| 5-9                                | 42 946         | 42 879         | 42 869         | 42 934         | 43 054         | 43 208         | 43 374         | 43 526         |
| 10-14                              | 46 093         | 45 844         | 45 654         | 45 506         | 45 317         | 45 121         | 44 954         | 44 854         |
| 15-19                              | 43 447         | 44 376         | 44 993         | 45 209         | 45 121         | 44 849         | 44 516         | 44 249         |
| 20-24                              | 35 485         | 36 239         | 37 034         | 37 979         | 39 087         | 40 197         | 41 146         | 41 760         |
| 25-29                              | 31 104         | 31 344         | 31 721         | 32 254         | 32 894         | 33 620         | 34 408         | 35 235         |
| 30-34                              | 29 037         | 29 368         | 29 697         | 29 978         | 30 192         | 30 402         | 30 679         | 31 092         |
| 35-39                              | 25 652         | 26 398         | 27 047         | 27 582         | 28 039         | 28 443         | 28 812         | 29 175         |
| 40-44                              | 21 632         | 22 192         | 22 809         | 23 525         | 24 328         | 25 158         | 25 949         | 26 638         |
| 45-49                              | 18 470         | 18 987         | 19 521         | 20 065         | 20 613         | 21 182         | 21 789         | 22 451         |
| 50-54                              | 15 587         | 16 096         | 16 622         | 17 161         | 17 710         | 18 270         | 18 847         | 19 441         |
| 55-59                              | 12 614         | 13 151         | 13 678         | 14 190         | 14 697         | 15 204         | 15 721         | 16 252         |
| 60-64                              | 9 653          | 10 050         | 10 470         | 10 921         | 11 407         | 11 915         | 12 430         | 12 934         |
| 65-69                              | 7 414          | 7 618          | 7 860          | 8 145          | 8 461          | 8 805          | 9 173          | 9 561          |
| 70-74                              | 5 539          | 5 726          | 5 911          | 6 084          | 6 243          | 6 403          | 6 581          | 6 793          |
| 75-79                              | 3 506          | 3 680          | 3 846          | 4 003          | 4 154          | 4 301          | 4 446          | 4 590          |
| 80+                                | 2 728          | 2 885          | 3 052          | 3 231          | 3 423          | 3 623          | 3 831          | 4 038          |
| <b>Mujer</b>                       | <b>402 557</b> | <b>409 358</b> | <b>416 181</b> | <b>423 039</b> | <b>429 912</b> | <b>436 784</b> | <b>443 631</b> | <b>450 442</b> |
| 0-4                                | 38 240         | 38 412         | 38 570         | 38 723         | 38 888         | 39 051         | 39 205         | 39 336         |
| 5-9                                | 41 761         | 41 648         | 41 596         | 41 623         | 41 705         | 41 823         | 41 954         | 42 076         |
| 10-14                              | 45 673         | 45 413         | 45 200         | 45 013         | 44 778         | 44 531         | 44 315         | 44 171         |
| 15-19                              | 43 567         | 44 442         | 45 031         | 45 250         | 45 168         | 44 904         | 44 573         | 44 298         |
| 20-24                              | 36 390         | 37 532         | 38 627         | 39 763         | 40 987         | 42 165         | 43 163         | 43 844         |
| 25-29                              | 31 342         | 31 905         | 32 614         | 33 523         | 34 607         | 35 793         | 37 003         | 38 160         |
| 30-34                              | 29 544         | 29 728         | 30 016         | 30 385         | 30 784         | 31 252         | 31 825         | 32 544         |
| 35-39                              | 27 447         | 28 017         | 28 502         | 28 848         | 29 080         | 29 266         | 29 480         | 29 795         |
| 40-44                              | 23 800         | 24 400         | 25 010         | 25 657         | 26 344         | 27 026         | 27 657         | 28 194         |
| 45-49                              | 20 329         | 20 896         | 21 484         | 22 093         | 22 716         | 23 352         | 23 996         | 24 647         |
| 50-54                              | 17 042         | 17 653         | 18 265         | 18 876         | 19 482         | 20 091         | 20 710         | 21 346         |
| 55-59                              | 13 672         | 14 290         | 14 902         | 15 504         | 16 108         | 16 715         | 17 323         | 17 933         |
| 60-64                              | 10 410         | 10 819         | 11 261         | 11 750         | 12 287         | 12 854         | 13 432         | 14 000         |
| 65-69                              | 8 270          | 8 485          | 8 738          | 9 032          | 9 353          | 9 704          | 10 086         | 10 500         |
| 70-74                              | 6 513          | 6 729          | 6 941          | 7 134          | 7 309          | 7 483          | 7 674          | 7 904          |
| 75-79                              | 4 615          | 4 830          | 5 038          | 5 236          | 5 431          | 5 622          | 5 808          | 5 990          |
| 80+                                | 3 942          | 4 159          | 4 386          | 4 629          | 4 885          | 5 152          | 5 427          | 5 704          |

Fuente: INEI - Dirección Técnica de Demografía e Indicadores Sociales, Boletín Especial N° 19 - 2009.

6.13 DEPARTAMENTO JUNÍN: POBLACIÓN RURAL AL 30 DE JUNIO DE CADA AÑO, SEGÚN SEXO, GRUPOS QUINQUENALES DE EDAD, 2000 - 2007

| Sexo y grupos quinquenales de edad | 2000           | 2001           | 2002           | 2003           | 2004           | 2005           | 2006           | 2007           |
|------------------------------------|----------------|----------------|----------------|----------------|----------------|----------------|----------------|----------------|
| <b>Ambos sexos</b>                 | <b>510 989</b> | <b>509 106</b> | <b>506 994</b> | <b>504 646</b> | <b>502 057</b> | <b>499 219</b> | <b>496 041</b> | <b>492 553</b> |
| 0-4                                | 76 975         | 75 423         | 73 910         | 72 461         | 71 095         | 69 833         | 68 693         | 67 657         |
| 5-9                                | 72 156         | 71 246         | 69 996         | 68 552         | 67 061         | 65 661         | 64 307         | 62 914         |
| 10-14                              | 61 061         | 61 346         | 61 819         | 62 263         | 62 482         | 62 270         | 61 531         | 60 416         |
| 15-19                              | 50 483         | 50 592         | 50 854         | 51 197         | 51 552         | 51 854         | 52 204         | 52 646         |
| 20-24                              | 43 371         | 43 071         | 42 698         | 42 333         | 42 049         | 41 919         | 41 964         | 42 132         |
| 25-29                              | 37 988         | 37 829         | 37 542         | 37 186         | 36 814         | 36 480         | 36 132         | 35 740         |
| 30-34                              | 31 561         | 31 763         | 32 006         | 32 229         | 32 373         | 32 382         | 32 219         | 31 927         |
| 35-39                              | 27 048         | 27 159         | 27 245         | 27 318         | 27 392         | 27 479         | 27 606         | 27 765         |
| 40-44                              | 23 323         | 23 418         | 23 478         | 23 516         | 23 542         | 23 568         | 23 583         | 23 580         |
| 45-49                              | 19 764         | 19 876         | 19 952         | 20 001         | 20 030         | 20 047         | 20 045         | 20 019         |
| 50-54                              | 16 403         | 16 472         | 16 564         | 16 655         | 16 724         | 16 753         | 16 737         | 16 693         |
| 55-59                              | 13 800         | 13 726         | 13 678         | 13 653         | 13 643         | 13 644         | 13 666         | 13 707         |
| 60-64                              | 12 155         | 12 041         | 11 888         | 11 729         | 11 588         | 11 494         | 11 440         | 11 409         |
| 65-69                              | 9 806          | 9 823          | 9 815          | 9 785          | 9 740          | 9 678          | 9 586          | 9 462          |
| 70-74                              | 7 064          | 7 158          | 7 258          | 7 352          | 7 428          | 7 476          | 7 497          | 7 499          |
| 75-79                              | 4 591          | 4 660          | 4 732          | 4 805          | 4 878          | 4 953          | 5 034          | 5 120          |
| 80+                                | 3 440          | 3 503          | 3 559          | 3 611          | 3 666          | 3 728          | 3 797          | 3 867          |
| <b>Hombre</b>                      | <b>263 800</b> | <b>263 300</b> | <b>262 667</b> | <b>261 897</b> | <b>261 007</b> | <b>259 999</b> | <b>258 828</b> | <b>257 498</b> |
| 0-4                                | 38 861         | 38 067         | 37 296         | 36 558         | 35 862         | 35 216         | 34 631         | 34 096         |
| 5-9                                | 36 859         | 36 398         | 35 757         | 35 010         | 34 242         | 33 526         | 32 839         | 32 135         |
| 10-14                              | 31 637         | 31 785         | 32 048         | 32 304         | 32 443         | 32 351         | 31 977         | 31 403         |
| 15-19                              | 26 933         | 26 939         | 26 999         | 27 097         | 27 216         | 27 340         | 27 530         | 27 795         |
| 20-24                              | 23 521         | 23 412         | 23 230         | 23 029         | 22 864         | 22 784         | 22 794         | 22 858         |
| 25-29                              | 20 307         | 20 365         | 20 358         | 20 304         | 20 222         | 20 129         | 19 992         | 19 804         |
| 30-34                              | 16 631         | 16 833         | 17 071         | 17 306         | 17 499         | 17 614         | 17 638         | 17 598         |
| 35-39                              | 14 101         | 14 205         | 14 296         | 14 384         | 14 481         | 14 599         | 14 755         | 14 942         |
| 40-44                              | 11 954         | 12 050         | 12 135         | 12 210         | 12 282         | 12 354         | 12 417         | 12 469         |
| 45-49                              | 10 096         | 10 184         | 10 254         | 10 314         | 10 367         | 10 418         | 10 464         | 10 502         |
| 50-54                              | 8 318          | 8 385          | 8 464          | 8 543          | 8 610          | 8 658          | 8 682          | 8 689          |
| 55-59                              | 6 897          | 6 891          | 6 901          | 6 924          | 6 953          | 6 984          | 7 024          | 7 071          |
| 60-64                              | 6 005          | 5 963          | 5 901          | 5 837          | 5 783          | 5 753          | 5 745          | 5 750          |
| 65-69                              | 4 775          | 4 793          | 4 798          | 4 792          | 4 779          | 4 759          | 4 724          | 4 673          |
| 70-74                              | 3 356          | 3 412          | 3 473          | 3 531          | 3 581          | 3 615          | 3 634          | 3 644          |
| 75-79                              | 2 114          | 2 154          | 2 197          | 2 241          | 2 285          | 2 332          | 2 383          | 2 437          |
| 80+                                | 1 435          | 1 464          | 1 489          | 1 513          | 1 538          | 1 567          | 1 599          | 1 632          |
| <b>Mujer</b>                       | <b>247 189</b> | <b>245 806</b> | <b>244 327</b> | <b>242 749</b> | <b>241 050</b> | <b>239 220</b> | <b>237 213</b> | <b>235 055</b> |
| 0-4                                | 38 114         | 37 356         | 36 614         | 35 903         | 35 233         | 34 617         | 34 062         | 33 561         |
| 5-9                                | 35 297         | 34 848         | 34 239         | 33 542         | 32 819         | 32 135         | 31 468         | 30 779         |
| 10-14                              | 29 424         | 29 561         | 29 771         | 29 959         | 30 039         | 29 919         | 29 554         | 29 013         |
| 15-19                              | 23 550         | 23 653         | 23 855         | 24 100         | 24 336         | 24 514         | 24 674         | 24 851         |
| 20-24                              | 19 850         | 19 659         | 19 468         | 19 304         | 19 185         | 19 135         | 19 170         | 19 274         |
| 25-29                              | 17 681         | 17 464         | 17 184         | 16 882         | 16 592         | 16 351         | 16 140         | 15 936         |
| 30-34                              | 14 930         | 14 930         | 14 935         | 14 923         | 14 874         | 14 768         | 14 581         | 14 329         |
| 35-39                              | 12 947         | 12 954         | 12 949         | 12 934         | 12 911         | 12 880         | 12 851         | 12 823         |
| 40-44                              | 11 369         | 11 368         | 11 343         | 11 306         | 11 260         | 11 214         | 11 166         | 11 111         |
| 45-49                              | 9 668          | 9 692          | 9 698          | 9 687          | 9 663          | 9 629          | 9 581          | 9 517          |
| 50-54                              | 8 085          | 8 087          | 8 100          | 8 112          | 8 114          | 8 095          | 8 055          | 8 004          |
| 55-59                              | 6 903          | 6 835          | 6 777          | 6 729          | 6 690          | 6 660          | 6 642          | 6 636          |
| 60-64                              | 6 150          | 6 078          | 5 987          | 5 892          | 5 805          | 5 741          | 5 695          | 5 659          |
| 65-69                              | 5 031          | 5 030          | 5 017          | 4 993          | 4 961          | 4 919          | 4 862          | 4 789          |
| 70-74                              | 3 708          | 3 746          | 3 785          | 3 821          | 3 847          | 3 861          | 3 863          | 3 855          |
| 75-79                              | 2 477          | 2 506          | 2 535          | 2 564          | 2 593          | 2 621          | 2 651          | 2 683          |
| 80+                                | 2 005          | 2 039          | 2 070          | 2 098          | 2 128          | 2 161          | 2 198          | 2 235          |

Fuente: INEI - Dirección Técnica de Demografía e Indicadores Sociales, Boletín Especial N° 19 - 2009.

# Junín: Estimaciones y Proyecciones de Población, 2000-2015

## 6.14 DEPARTAMENTO JUNÍN: POBLACIÓN RURAL AL 30 DE JUNIO DE CADA AÑO, SEGÚN SEXO, GRUPOS QUINQUENALES DE EDAD, 2008 - 2015

| Sexo y grupos quinquenales de edad | 2008           | 2009           | 2010           | 2011           | 2012           | 2013           | 2014           | 2015           |
|------------------------------------|----------------|----------------|----------------|----------------|----------------|----------------|----------------|----------------|
| <b>Ambos sexos</b>                 | <b>488 920</b> | <b>485 299</b> | <b>481 833</b> | <b>478 536</b> | <b>475 308</b> | <b>472 119</b> | <b>468 941</b> | <b>465 748</b> |
| 0-4                                | 66 698         | 65 788         | 64 901         | 64 050         | 63 250         | 62 482         | 61 724         | 60 963         |
| 5-9                                | 61 544         | 60 259         | 59 117         | 58 133         | 57 266         | 56 478         | 55 737         | 55 010         |
| 10-14                              | 59 105         | 57 761         | 56 549         | 55 429         | 54 301         | 53 203         | 52 182         | 51 275         |
| 15-19                              | 53 027         | 53 204         | 53 037         | 52 444         | 51 533         | 50 449         | 49 334         | 48 323         |
| 20-24                              | 42 377         | 42 657         | 42 932         | 43 311         | 43 818         | 44 288         | 44 563         | 44 494         |
| 25-29                              | 35 377         | 35 117         | 35 026         | 35 135         | 35 390         | 35 734         | 36 111         | 36 467         |
| 30-34                              | 31 577         | 31 235         | 30 963         | 30 726         | 30 480         | 30 277         | 30 167         | 30 193         |
| 35-39                              | 27 911         | 28 005         | 28 004         | 27 884         | 27 675         | 27 427         | 27 187         | 26 998         |
| 40-44                              | 23 577         | 23 590         | 23 634         | 23 744         | 23 903         | 24 062         | 24 172         | 24 185         |
| 45-49                              | 19 983         | 19 950         | 19 934         | 19 926         | 19 921         | 19 923         | 19 939         | 19 973         |
| 50-54                              | 16 630         | 16 558         | 16 487         | 16 414         | 16 333         | 16 250         | 16 167         | 16 090         |
| 55-59                              | 13 752         | 13 785         | 13 792         | 13 774         | 13 740         | 13 696         | 13 645         | 13 589         |
| 60-64                              | 11 399         | 11 408         | 11 434         | 11 490         | 11 571         | 11 660         | 11 739         | 11 794         |
| 65-69                              | 9 335          | 9 229          | 9 166          | 9 144          | 9 147          | 9 170          | 9 208          | 9 262          |
| 70-74                              | 7 485          | 7 461          | 7 428          | 7 376          | 7 305          | 7 232          | 7 177          | 7 154          |
| 75-79                              | 5 203          | 5 276          | 5 332          | 5 373          | 5 401          | 5 421          | 5 433          | 5 438          |
| 80+                                | 3 940          | 4 016          | 4 097          | 4 183          | 4 274          | 4 367          | 4 456          | 4 540          |
| <b>Hombre</b>                      | <b>256 101</b> | <b>254 708</b> | <b>253 398</b> | <b>252 178</b> | <b>251 000</b> | <b>249 848</b> | <b>248 696</b> | <b>247 536</b> |
| 0-4                                | 33 601         | 33 129         | 32 667         | 32 223         | 31 803         | 31 400         | 31 001         | 30 601         |
| 5-9                                | 31 445         | 30 797         | 30 220         | 29 722         | 29 283         | 28 883         | 28 506         | 28 136         |
| 10-14                              | 30 726         | 30 034         | 29 412         | 28 842         | 28 271         | 27 716         | 27 201         | 26 743         |
| 15-19                              | 28 043         | 28 185         | 28 136         | 27 852         | 27 396         | 26 848         | 26 283         | 25 775         |
| 20-24                              | 22 966         | 23 109         | 23 278         | 23 539         | 23 897         | 24 249         | 24 497         | 24 550         |
| 25-29                              | 19 615         | 19 474         | 19 427         | 19 484         | 19 611         | 19 790         | 20 003         | 20 230         |
| 30-34                              | 17 518         | 17 425         | 17 342         | 17 244         | 17 116         | 16 998         | 16 923         | 16 926         |
| 35-39                              | 15 129         | 15 287         | 15 389         | 15 426         | 15 419         | 15 383         | 15 337         | 15 292         |
| 40-44                              | 12 523         | 12 595         | 12 695         | 12 845         | 13 035         | 13 230         | 13 398         | 13 509         |
| 45-49                              | 10 538         | 10 575         | 10 623         | 10 671         | 10 719         | 10 773         | 10 841         | 10 930         |
| 50-54                              | 8 688          | 8 684          | 8 684          | 8 689          | 8 691          | 8 694          | 8 698          | 8 705          |
| 55-59                              | 7 119          | 7 160          | 7 189          | 7 204          | 7 209          | 7 210          | 7 208          | 7 208          |
| 60-64                              | 5 766          | 5 790          | 5 819          | 5 860          | 5 913          | 5 968          | 6 018          | 6 056          |
| 65-69                              | 4 622          | 4 582          | 4 563          | 4 566          | 4 582          | 4 609          | 4 642          | 4 680          |
| 70-74                              | 3 645          | 3 641          | 3 634          | 3 618          | 3 593          | 3 568          | 3 551          | 3 551          |
| 75-79                              | 2 491          | 2 540          | 2 581          | 2 612          | 2 637          | 2 658          | 2 675          | 2 689          |
| 80+                                | 1 666          | 1 701          | 1 739          | 1 781          | 1 825          | 1 871          | 1 914          | 1 955          |
| <b>Mujer</b>                       | <b>232 819</b> | <b>230 591</b> | <b>228 435</b> | <b>226 358</b> | <b>224 308</b> | <b>222 271</b> | <b>220 245</b> | <b>218 212</b> |
| 0-4                                | 33 097         | 32 659         | 32 234         | 31 827         | 31 447         | 31 082         | 30 723         | 30 362         |
| 5-9                                | 30 099         | 29 462         | 28 897         | 28 411         | 27 983         | 27 595         | 27 231         | 26 874         |
| 10-14                              | 28 379         | 27 727         | 27 137         | 26 587         | 26 030         | 25 487         | 24 981         | 24 532         |
| 15-19                              | 24 984         | 25 019         | 24 901         | 24 592         | 24 137         | 23 601         | 23 051         | 22 548         |
| 20-24                              | 19 411         | 19 548         | 19 654         | 19 772         | 19 921         | 20 039         | 20 066         | 19 944         |
| 25-29                              | 15 762         | 15 643         | 15 599         | 15 651         | 15 779         | 15 944         | 16 108         | 16 237         |
| 30-34                              | 14 059         | 13 810         | 13 621         | 13 482         | 13 364         | 13 279         | 13 244         | 13 267         |
| 35-39                              | 12 782         | 12 718         | 12 615         | 12 458         | 12 256         | 12 044         | 11 850         | 11 706         |
| 40-44                              | 11 054         | 10 995         | 10 939         | 10 899         | 10 868         | 10 832         | 10 774         | 10 676         |
| 45-49                              | 9 445          | 9 375          | 9 311          | 9 255          | 9 202          | 9 150          | 9 098          | 9 043          |
| 50-54                              | 7 942          | 7 874          | 7 803          | 7 725          | 7 642          | 7 556          | 7 469          | 7 385          |
| 55-59                              | 6 633          | 6 625          | 6 603          | 6 570          | 6 531          | 6 486          | 6 437          | 6 381          |
| 60-64                              | 5 633          | 5 618          | 5 615          | 5 630          | 5 658          | 5 692          | 5 721          | 5 738          |
| 65-69                              | 4 713          | 4 647          | 4 603          | 4 578          | 4 565          | 4 561          | 4 566          | 4 582          |
| 70-74                              | 3 840          | 3 820          | 3 794          | 3 758          | 3 712          | 3 664          | 3 626          | 3 603          |
| 75-79                              | 2 712          | 2 736          | 2 751          | 2 761          | 2 764          | 2 763          | 2 758          | 2 749          |
| 80+                                | 2 274          | 2 315          | 2 358          | 2 402          | 2 449          | 2 496          | 2 542          | 2 585          |

Fuente: INEI - Dirección Técnica de Demografía e Indicadores Sociales, Boletín Especial N° 19 - 2009.

6.15 DEPARTAMENTO JUNÍN: INDICADORES DEMOGRÁFICOS DE LA POBLACIÓN URBANA Y RURAL, 2000 - 2007  
(Distribución porcentual)

| Variable / Indicador                 | 2000  | 2001    | 2002    | 2003    | 2004    | 2005    | 2006    | 2007    |
|--------------------------------------|-------|---------|---------|---------|---------|---------|---------|---------|
| <b>Urbana</b>                        |       |         |         |         |         |         |         |         |
| Total                                | 100.0 | 100.0   | 100.0   | 100.0   | 100.0   | 100.0   | 100.0   | 100.0   |
| 0 - 14                               | 35.8  | 35.4    | 35.0    | 34.6    | 34.2    | 33.8    | 33.3    | 32.7    |
| 15 - 64                              | 59.8  | 60.0    | 60.3    | 60.6    | 60.9    | 61.2    | 61.6    | 62.1    |
| 65 y más                             | 4.4   | 4.6     | 4.7     | 4.8     | 4.9     | 5.0     | 5.1     | 5.2     |
| <b>Hombre</b>                        |       |         |         |         |         |         |         |         |
| Total                                | 100.0 | 100.0   | 100.0   | 100.0   | 100.0   | 100.0   | 100.0   | 100.0   |
| 0 - 14                               | 36.5  | 36.2    | 35.8    | 35.5    | 35.1    | 34.7    | 34.2    | 33.7    |
| 15 - 64                              | 59.5  | 59.7    | 59.9    | 60.1    | 60.4    | 60.7    | 61.1    | 61.5    |
| 65 y más                             | 4.0   | 4.1     | 4.3     | 4.4     | 4.5     | 4.6     | 4.7     | 4.8     |
| <b>Mujer</b>                         |       |         |         |         |         |         |         |         |
| Total                                | 100.0 | 100.0   | 100.0   | 100.0   | 100.0   | 100.0   | 100.0   | 100.0   |
| 0 - 14                               | 32.4  | 32.1    | 31.8    | 31.5    | 31.2    | 30.9    | 30.4    | 29.9    |
| 15 - 64                              | 62.3  | 62.5    | 62.6    | 62.8    | 63.0    | 63.1    | 63.5    | 63.9    |
| 65 y más                             | 5.3   | 5.4     | 5.6     | 5.7     | 5.8     | 6.0     | 6.1     | 6.2     |
| <b>Rural</b>                         |       |         |         |         |         |         |         |         |
| Total                                | 100.0 | 100.0   | 100.0   | 100.0   | 100.0   | 100.0   | 100.0   | 100.0   |
| 0 - 14                               | 41.1  | 40.9    | 40.6    | 40.3    | 40.0    | 39.6    | 39.2    | 38.8    |
| 15 - 64                              | 54.0  | 54.2    | 54.4    | 54.6    | 54.9    | 55.2    | 55.6    | 55.9    |
| 65 y más                             | 4.9   | 4.9     | 5.0     | 5.1     | 5.1     | 5.2     | 5.2     | 5.3     |
| <b>Hombre</b>                        |       |         |         |         |         |         |         |         |
| Total                                | 100.0 | 100.0   | 100.0   | 100.0   | 100.0   | 100.0   | 100.0   | 100.0   |
| 0 - 14                               | 40.7  | 40.4    | 40.0    | 39.7    | 39.3    | 38.9    | 38.4    | 37.9    |
| 15 - 64                              | 54.9  | 55.1    | 55.4    | 55.7    | 56.0    | 56.4    | 56.8    | 57.3    |
| 65 y más                             | 4.4   | 4.5     | 4.6     | 4.6     | 4.7     | 4.7     | 4.8     | 4.8     |
| <b>Mujer</b>                         |       |         |         |         |         |         |         |         |
| Total                                | 100.0 | 100.0   | 100.0   | 100.0   | 100.0   | 100.0   | 100.0   | 100.0   |
| 0 - 14                               | 41.6  | 41.4    | 41.2    | 40.9    | 40.7    | 40.4    | 40.1    | 39.7    |
| 15 - 64                              | 53.1  | 53.2    | 53.3    | 53.5    | 53.7    | 53.9    | 54.2    | 54.5    |
| 65 y más                             | 5.3   | 5.4     | 5.5     | 5.6     | 5.6     | 5.7     | 5.7     | 5.8     |
| <b>Porcentaje Urbano</b>             |       |         |         |         |         |         |         |         |
| Total                                | 57.4  | 57.9    | 58.5    | 59.1    | 59.6    | 60.2    | 60.8    | 61.3    |
| Hombre                               | 56.4  | 56.9    | 57.4    | 57.9    | 58.4    | 58.9    | 59.4    | 59.9    |
| Mujer                                | 58.4  | 59.0    | 59.6    | 60.2    | 60.9    | 61.5    | 62.1    | 62.7    |
| <b>Índice de Masculinidad</b>        |       |         |         |         |         |         |         |         |
| Total                                | 101.8 | 101.9   | 101.9   | 101.9   | 101.9   | 101.9   | 101.9   | 101.9   |
| Urbana                               | 98.3  | 98.2    | 98.1    | 97.9    | 97.8    | 97.6    | 97.5    | 97.4    |
| Rural                                | 106.7 | 107.1   | 107.5   | 107.9   | 108.3   | 108.7   | 109.1   | 109.5   |
| <b>Crecimiento Anual</b>             |       |         |         |         |         |         |         |         |
| Total                                | .     | 11 643  | 11 436  | 11 183  | 10 886  | 10 541  | 10 054  | 9 598   |
| Urbana                               | .     | 13 526  | 13 548  | 13 531  | 13 475  | 13 379  | 13 232  | 13 086  |
| Rural                                | .     | - 1 883 | - 2 112 | - 2 348 | - 2 589 | - 2 838 | - 3 178 | - 3 488 |
| <b>Tasa de crecimiento (por mil)</b> |       |         |         |         |         |         |         |         |
| Total                                | .     | 9.7     | 9.5     | 9.2     | 8.8     | 8.5     | 8.0     | 7.6     |
| Urbana                               | .     | 19.7    | 19.3    | 18.9    | 18.5    | 18.0    | 17.5    | 17.0    |
| Rural                                | .     | -3.7    | -4.1    | -4.6    | -5.1    | -5.7    | -6.4    | -7.0    |

Fuente: INEI - Dirección Técnica de Demografía e Indicadores Sociales, Boletín Especial N° 19 - 2009.

# Junín: Estimaciones y Proyecciones de Población, 2000-2015

## 6.16 DEPARTAMENTO JUNÍN: INDICADORES DEMOGRÁFICOS DE LA POBLACIÓN URBANA Y RURAL, 2008 - 2015 (Distribución porcentual)

| Variable / Indicador                 | 2008  | 2009    | 2010    | 2011    | 2012    | 2013    | 2014    | 2015    |
|--------------------------------------|-------|---------|---------|---------|---------|---------|---------|---------|
| <b>Urbana</b>                        |       |         |         |         |         |         |         |         |
| Total                                | 100.0 | 100.0   | 100.0   | 100.0   | 100.0   | 100.0   | 100.0   | 100.0   |
| 0 - 14                               | 32.2  | 31.6    | 31.1    | 30.6    | 30.2    | 29.7    | 29.3    | 28.9    |
| 15 - 64                              | 62.4  | 62.9    | 63.3    | 63.7    | 64.0    | 64.4    | 64.6    | 64.9    |
| 65 y más                             | 5.4   | 5.5     | 5.6     | 5.7     | 5.8     | 5.9     | 6.1     | 6.2     |
| <b>Hombre</b>                        |       |         |         |         |         |         |         |         |
| Total                                | 100.0 | 100.0   | 100.0   | 100.0   | 100.0   | 100.0   | 100.0   | 100.0   |
| 0 - 14                               | 33.1  | 32.6    | 32.1    | 31.6    | 31.2    | 30.8    | 30.4    | 30.0    |
| 15 - 64                              | 62.0  | 62.4    | 62.8    | 63.2    | 63.4    | 63.7    | 64.0    | 64.3    |
| 65 y más                             | 4.9   | 5.0     | 5.1     | 5.2     | 5.4     | 5.5     | 5.6     | 5.7     |
| <b>Mujer</b>                         |       |         |         |         |         |         |         |         |
| Total                                | 100.0 | 100.0   | 100.0   | 100.0   | 100.0   | 100.0   | 100.0   | 100.0   |
| 0 - 14                               | 31.2  | 30.7    | 30.1    | 29.6    | 29.2    | 28.7    | 28.3    | 27.9    |
| 15 - 64                              | 63.0  | 63.4    | 63.9    | 64.2    | 64.5    | 64.9    | 65.2    | 65.4    |
| 65 y más                             | 5.8   | 5.9     | 6.0     | 6.2     | 6.3     | 6.4     | 6.5     | 6.7     |
| <b>Rural</b>                         |       |         |         |         |         |         |         |         |
| Total                                | 100.0 | 100.0   | 100.0   | 100.0   | 100.0   | 100.0   | 100.0   | 100.0   |
| 0 - 14                               | 38.3  | 37.9    | 37.5    | 37.1    | 36.8    | 36.5    | 36.2    | 35.9    |
| 15 - 64                              | 56.4  | 56.7    | 57.1    | 57.5    | 57.7    | 58.0    | 58.2    | 58.4    |
| 65 y más                             | 5.3   | 5.4     | 5.4     | 5.4     | 5.5     | 5.5     | 5.6     | 5.7     |
| <b>Hombre</b>                        |       |         |         |         |         |         |         |         |
| Total                                | 100.0 | 100.0   | 100.0   | 100.0   | 100.0   | 100.0   | 100.0   | 100.0   |
| 0 - 14                               | 37.4  | 36.9    | 36.4    | 36.0    | 35.6    | 35.2    | 34.9    | 34.5    |
| 15 - 64                              | 57.7  | 58.2    | 58.7    | 59.0    | 59.4    | 59.7    | 60.0    | 60.3    |
| 65 y más                             | 4.9   | 4.9     | 4.9     | 5.0     | 5.0     | 5.1     | 5.1     | 5.2     |
| <b>Mujer</b>                         |       |         |         |         |         |         |         |         |
| Total                                | 100.0 | 100.0   | 100.0   | 100.0   | 100.0   | 100.0   | 100.0   | 100.0   |
| 0 - 14                               | 39.3  | 39.0    | 38.6    | 38.4    | 38.1    | 37.9    | 37.7    | 37.5    |
| 15 - 64                              | 54.9  | 55.1    | 55.5    | 55.6    | 55.9    | 56.0    | 56.2    | 56.3    |
| 65 y más                             | 5.8   | 5.9     | 5.9     | 6.0     | 6.0     | 6.1     | 6.1     | 6.2     |
| <b>Porcentaje Urbano</b>             |       |         |         |         |         |         |         |         |
| Total                                | 61.9  | 62.4    | 63.0    | 63.5    | 64.0    | 64.5    | 65.0    | 65.5    |
| Hombre                               | 60.5  | 61.0    | 61.4    | 61.9    | 62.4    | 62.8    | 63.3    | 63.7    |
| Mujer                                | 63.4  | 64.0    | 64.6    | 65.1    | 65.7    | 66.3    | 66.8    | 67.4    |
| <b>Índice de Masculinidad</b>        |       |         |         |         |         |         |         |         |
| Total                                | 101.9 | 101.9   | 102.0   | 102.0   | 102.0   | 102.0   | 102.0   | 102.0   |
| Urbana                               | 97.3  | 97.1    | 97.0    | 96.9    | 96.8    | 96.7    | 96.6    | 96.5    |
| Rural                                | 110.0 | 110.5   | 110.9   | 111.4   | 111.9   | 112.4   | 112.9   | 113.4   |
| <b>Crecimiento Anual</b>             |       |         |         |         |         |         |         |         |
| Total                                | .     | 9 327   | 9 514   | 9 740   | 9 823   | 9 846   | 9 811   | 9 719   |
| Urbana                               | .     | 12 948  | 12 980  | 13 037  | 13 051  | 13 035  | 12 989  | 12 912  |
| Rural                                | .     | - 3 621 | - 3 466 | - 3 297 | - 3 228 | - 3 189 | - 3 178 | - 3 193 |
| <b>Tasa de crecimiento (por mil)</b> |       |         |         |         |         |         |         |         |
| Total                                | .     | 7.3     | 7.4     | 7.5     | 7.5     | 7.5     | 7.4     | 7.2     |
| Urbana                               | .     | 16.3    | 16.1    | 15.9    | 15.7    | 15.4    | 15.1    | 14.8    |
| Rural                                | .     | -7.4    | -7.1    | -6.8    | -6.7    | -6.7    | -6.7    | -6.8    |

Fuente: INEI - Dirección Técnica de Demografía e Indicadores Sociales, Boletín Especial N° 19 - 2009.

6.17 DEPARTAMENTO JUNÍN: INDICADORES DEMOGRÁFICOS, ESTIMADOS POR QUINQUENIOS, 1995 - 2025

| Indicadores demográficos                                | 1995-2000 | 2000-2005 | 2005-2010 | 2010-2015 | 2015-2020 | 2020-2025 |
|---|-----------|-----------|-----------|-----------|-----------|-----------|
| <b>Fecundidad</b>                                       |           |           |           |           |           |           |
| Nacimientos anuales: B                                  | 33 248    | 31 038    | 30 128    | 29 559    | 28 870    | 27 381    |
| Tasa bruta de natalidad<br>b (por mil)                  | 28.48     | 25.31     | 23.58     | 22.29     | 21.00     | 19.30     |
| Tasa global de fecundidad                               | 3.78      | 3.37      | 3.11      | 2.89      | 2.69      | 2.49      |
| Tasa bruta de reproducción                              | 1.84      | 1.64      | 1.52      | 1.41      | 1.31      | 1.21      |
| <b>Mortalidad</b>                                       |           |           |           |           |           |           |
| Muertes anuales: D                                      | 8 357     | 7 741     | 7 821     | 8 186     | 8 584     | 9 015     |
| Tasas bruta de mortalidad:<br>d (por mil)               | 7.16      | 6.31      | 6.12      | 6.17      | 6.24      | 6.36      |
| Esperanza de vida al nacer:                             |           |           |           |           |           |           |
| Ambos sexos   | 67.36     | 69.83     | 70.88     | 71.85     | 72.78     | 73.65     |
| Hombres   | 65.03     | 67.42     | 68.32     | 69.18     | 70.01     | 70.8      |
| Mujeres   | 69.8      | 72.37     | 73.56     | 74.66     | 75.69     | 76.64     |
| Tasa de mortalidad infantil:<br>(por mil nacidos vivos) | 36.02     | 27.01     | 20.01     | 18.00     | 16.21     | 14.66     |
| <b>Crecimiento Natural</b>                              |           |           |           |           |           |           |
| Crecimiento anual: B-D                                  | 24 891    | 23 297    | 22 307    | 21 373    | 20 286    | 18 366    |
| Tasa de crecimiento natural:<br>b-d (por mil)           | 21.32     | 19.00     | 17.46     | 16.12     | 14.76     | 12.94     |
| <b>Migración Interna e Internacional*/</b>              |           |           |           |           |           |           |
| Migración neta anual: M                                 | -12 565   | -12 032   | -12 539   | -11 470   | -10 771   | -10 421   |
| Tasa de migración neta:<br>m (por mil)                  | -10.76    | -9.81     | -9.81     | -8.65     | -7.84     | -7.35     |
| <b>Crecimiento Total</b>                                |           |           |           |           |           |           |
| Crecimiento anual: B-D+(-)M                             | 12 326    | 11 265    | 9 768     | 9 903     | 9 515     | 7 945     |
| Tasa de crecimiento total:<br>b-d+(-)m (por mil)        | -14.14    | -12.75    | -12.82    | -11.93    | -11.39    | -11.22    |

\*Referida migrantes sobrevivientes al final del período

Fuente: INEI - Dirección Técnica de Demografía e Indicadores Sociales, Boletín Especial Nº 19 - 2009.



# **HIMNO NACIONAL DE PERÚ**

## **Coro**

*Somos libres, seámoslo siempre,  
y antes niegue sus luces el sol,  
que faltemos al voto solemne  
que la patria al Eterno elevó.*

## **VI Estrofa**

*En su cima los Andes sostengan  
la bandera o pendón bicolor,  
que a los siglos anuncie el esfuerzo  
que ser libres, por siempre nos dio.  
A su sombra vivamos tranquilos,  
y al nacer por sus cumbres el sol,  
renovemos el gran juramento  
que rendimos al Dios de Jacob.*



**INFORMES:**

Calle Real 601 - 615 - Huancayo

Teléfono 216336 - 214179

E-mail: [odei-junin@inei.gob.pe](mailto:odei-junin@inei.gob.pe)

Visite la pagina web del INEI

*[www.inei.gob.pe](http://www.inei.gob.pe)*