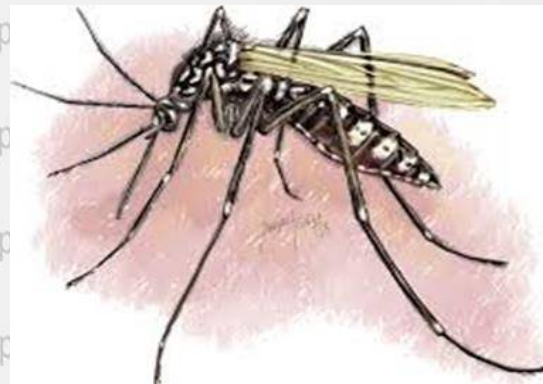




SALA SITUACIONAL DE DENGUE

SEMANA EPIDEMIOLOGICA : 12 (21 DE MARZO AL 27 DE MARZO)

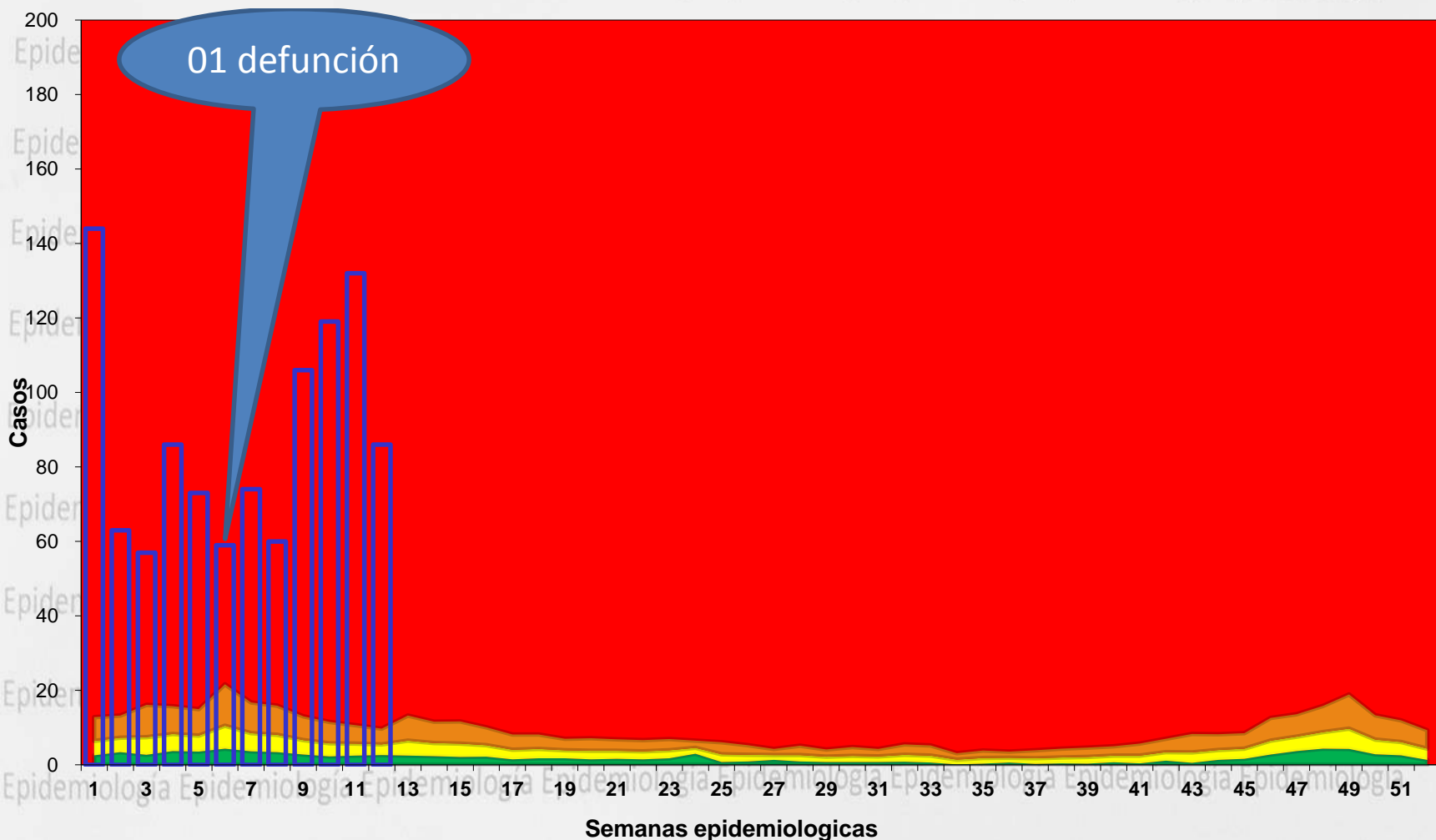
**Elaborado por: Lic. Doris Garcia Inga
Especialista en epidemiologia.
PREC INTERMEDIO CDC MINSA**



(Información sujeta a cambios según la actualización semanal)

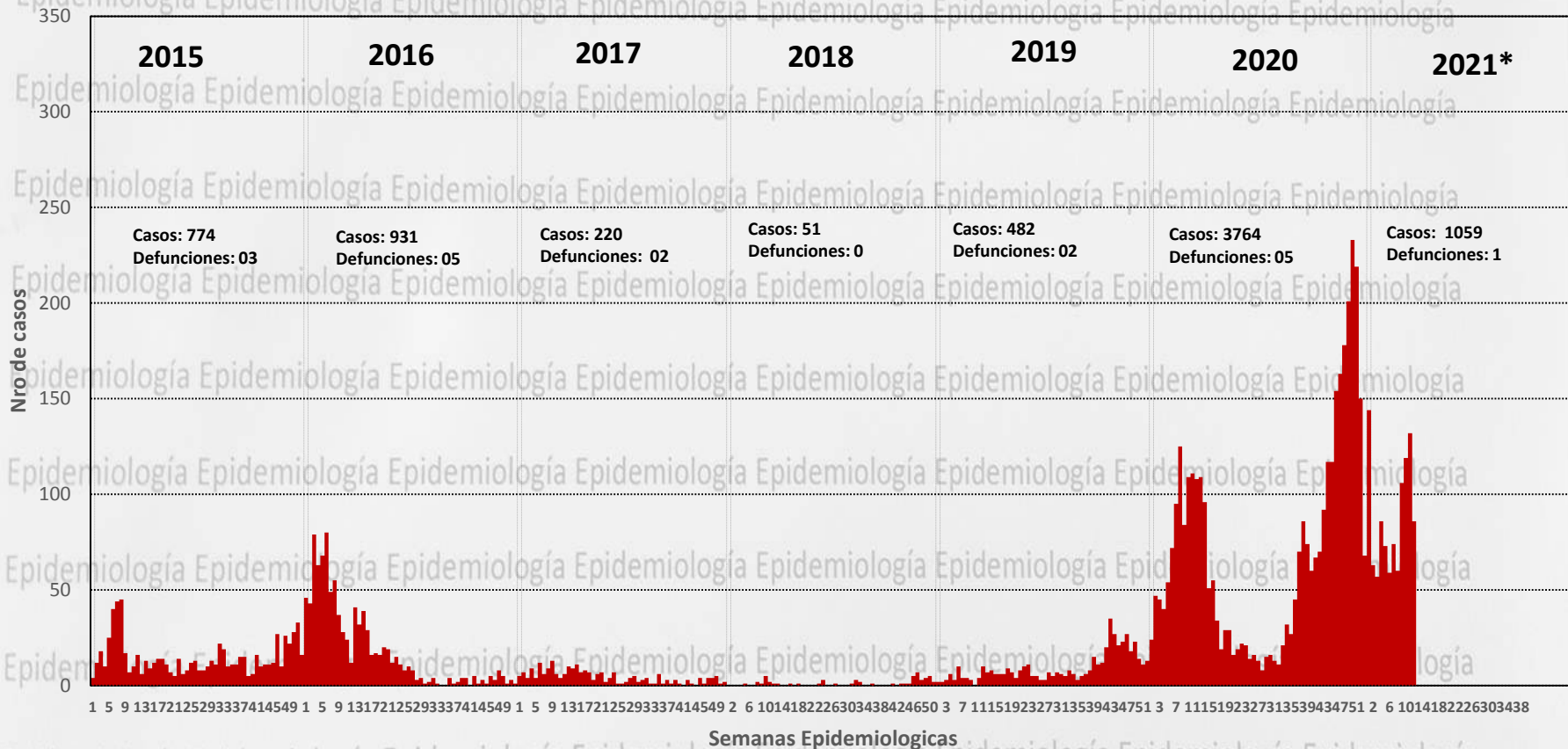


Canal endémico de dengue Junín 2021 (SE : 12)





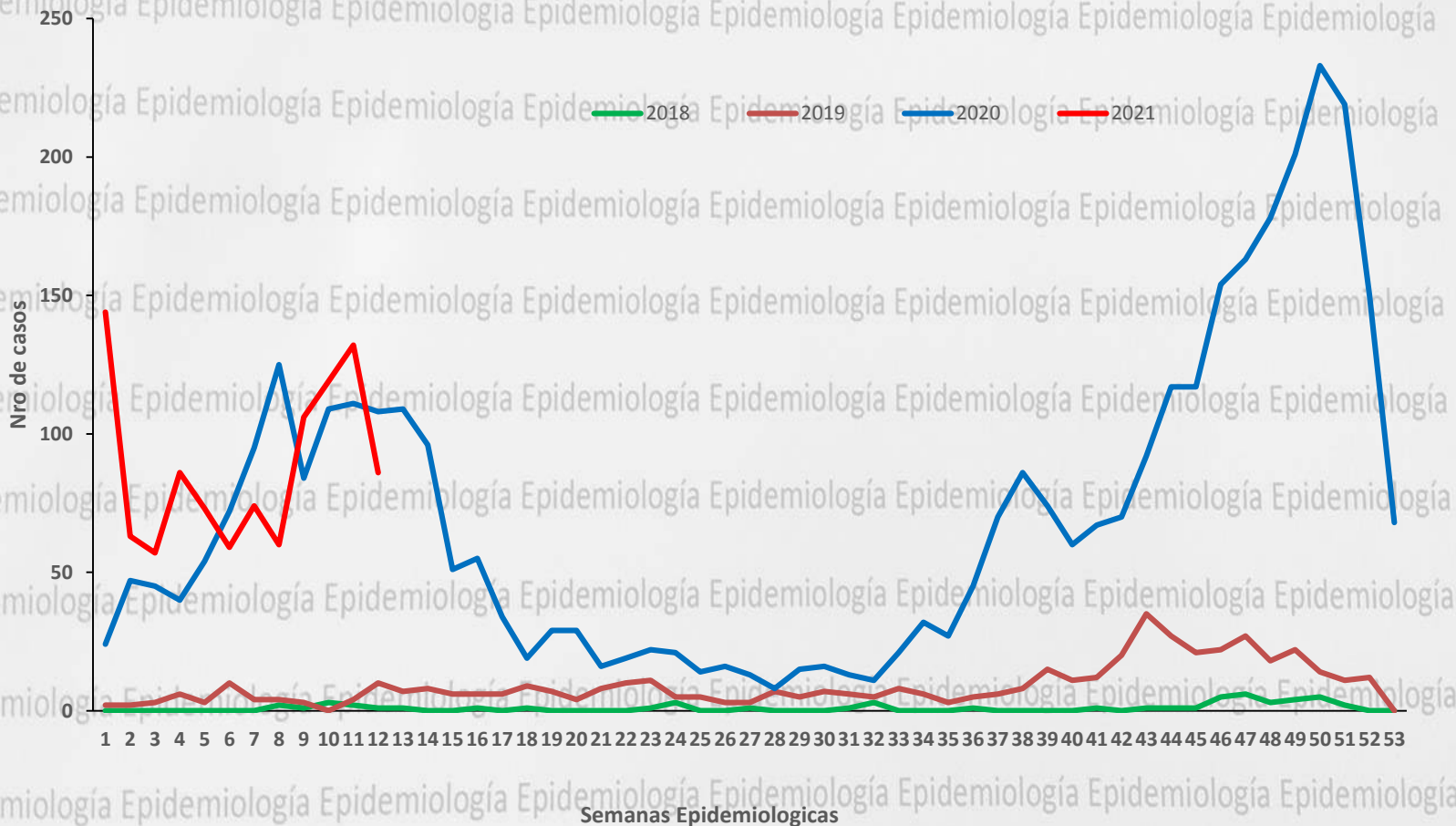
Curva histórica de dengue por años Junín 2015 – 2021 (SE : 12)



AÑOS	2016	2017	2018	2019	2020	2021*
Nro.de casos	931	220	51	482	3764	1059
Incidencia x 100 mil hab	193.12	87.13	15.66	145.57	826.04	229.02
Defunciones	5	2	0	2	5	1

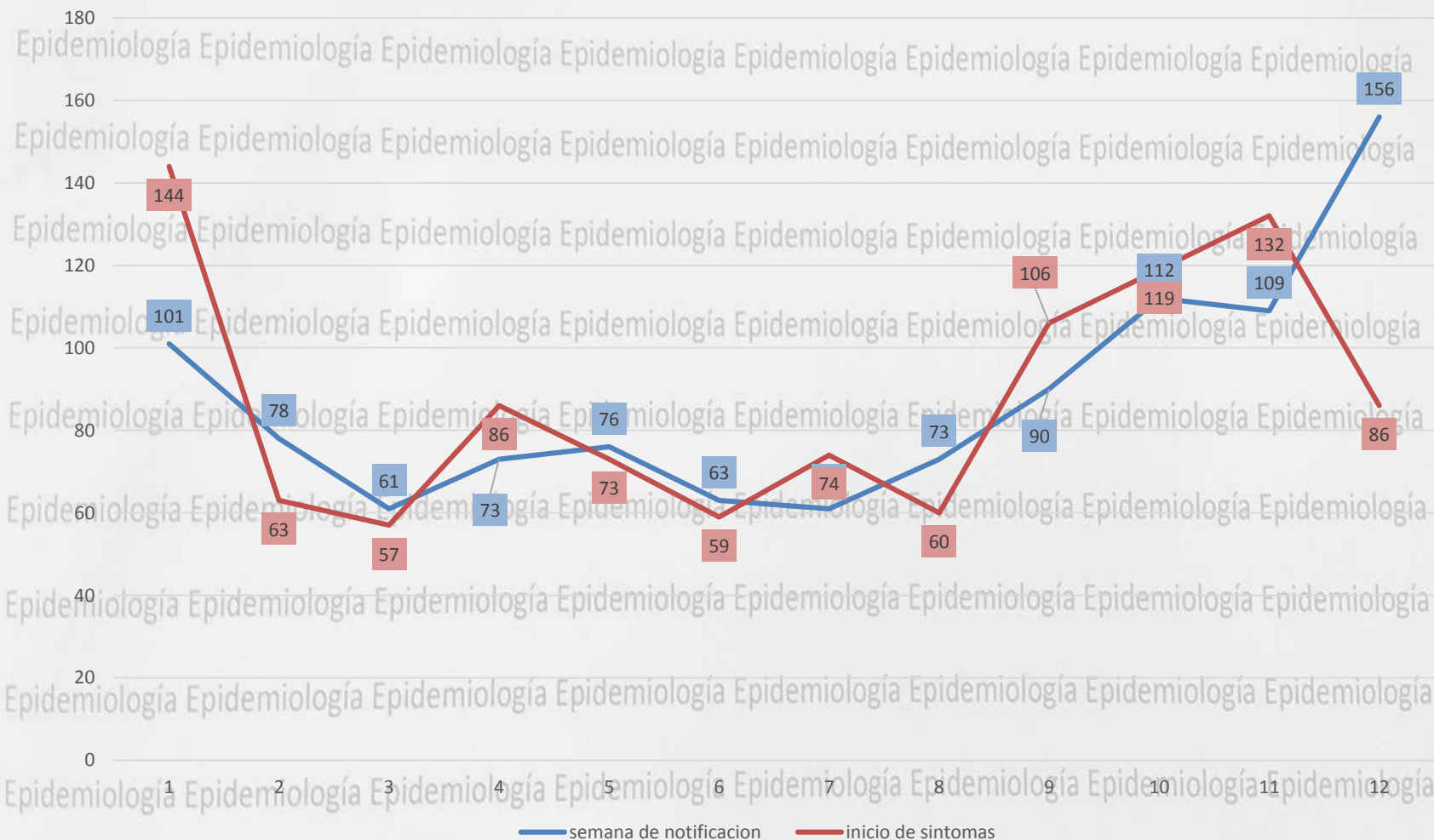


Curva histórica de dengue por años Junín 2015 – 2021 (SE : 12)





Casos de dengue según semana de inicio V/S semana de notificación Junin - 2021 (SE : 12)





Numero de casos de dengue por años según distritos Junín 2016 – 2021 (SE : 12)

Distritos	Años						Corte hasta la SE 12					
	2016	2017	2018	2019	2020	2021	2016	2017	2018	2019	2020	2021
Satipo	168	4	0	3	705	62	142	0	0	2	78	62
Perene	179	106	30	247	485	318	107	60	4	17	183	318
Chanchamayo	116	29	2	62	551	103	31	7	0	2	44	103
Pangoa	60	25	4	4	656	102	40	5	2	0	411	102
Pichanaki	144	20	5	141	332	155	105	4	0	23	169	155
San Ramon	72	5	2	14	522	88	16	1	2	4	0	88
Mazamari	115	7	0	0	190	37	100	2	0	0	7	37
Rio Negro	33	1	0	6	170	79	27	0	0	0	16	79
Rio Tambo	41	18	7	3	86	36	6	2	1	2	4	36
San Luis de Shuaro	0	0	0	0	18	61	0	0	0	0	0	61
Coviriali	3	0	0	0	25	12	3	0	0	0	1	12
Viscatan del Ene	0	5	1	1	11	2	0	0	0	1	0	2
Llaylla	0	0	0	0	4	1	0	0	0	0	0	1
Vitoc	0	0	0	0	5	1	0	0	0	0	0	1
Pampa Hermosa	0	0	0	0	1	0	0	0	0	0	0	0
Junin	0	0	0	1	1	0	0	0	0	0	0	0
El Tambo	0	0	0	0	1	0	0	0	0	1	0	0
Sapallanga	0	0	0	0	1	0	0	0	0	0	0	0
Total general	931	220	51	482	3764	1057	577	81	9	52	913	1057

*02 casos se esta revisando el lugar probable de infeccion



Numero de casos de dengue por Semanas Epidemiológicas según distritos Junín 2021 (SE : 12)

Distritos	Semanas Epidemiológicas												Total	%	Comportamiento de casos hasta la SE 12
	1	2	3	4	5	6	7	8	9	10	11	12			
Perene	17	10	17	45	19	24	26	21	34	37	41	27	318	30.09	
Satipo	19	4	6	6	3	4	1	1	3	5	8	2	62	5.87	
Pangoa	13	4	6	6	5	5	7	7	7	24	12	6	102	9.65	
Pichanaki	11	6	7	4	7	6	12	12	18	24	31	17	155	14.66	
Mazamari	5	2	1	2	4	5	3	1	3	4	3	4	37	3.50	
Rio Negro	12	10	4	2	3	5	6	5	12	5	7	8	79	7.47	
Chanchamayo	25	7	1	6	8	3	6	6	11	9	14	7	103	9.74	
San Ramon	23	8	8	4	7	3	3	2	7	6	8	9	88	8.33	
Rio Tambo	10	7	1	2	4	1	3	3	4	1	0	0	36	3.41	
San Luis de Shuaro	5	3	6	6	9	1	7	2	7	2	7	6	61	5.77	
Viscatan del Ene	1	1	0	0	0	0	0	0	0	0	0	0	2	0.19	
Coviriali	3	0	0	2	4	1	0	0	0	1	1	0	12	1.14	
Llaylla	0	0	0	1	0	0	0	0	0	0	0	0	1	0.09	
Pampa Hermosa	0	0	0	0	0	0	0	0	0	0	0	0	0	0.00	
Vitoc	0	0	0	0	0	1	0	0	0	0	0	0	1	0.09	
Dpto. JUNIN	144	62	57	86	73	59	81	60	106	118	132	86	1057	100	

Fuente: Vigilancia epidemiológica Dirección de epidemiología DIRESA JUNIN



Casos de dengue según formas clínicas por distritos Junín 2021 (SE : 12)

Distritos	Casos acumulados a la SE actual	Casos SE 12 2021	TIAx100000 Hab	Dengue sin signos alarma		Dengue con signos alarma		Dengue grave		Fallecidos	Letalidad
				Nro	%	Nro	%	Nro	%		
Perene	318	35	445.66	295	92.77	22	6.92	1	0.31	1	0.31
Satipo	62	7	147.79	55	88.71	7	11.29	0	0.00	0	0.00
Chanchamayo	103	13	401.45	99	96.12	4	3.88	0	0	0	0
Rio Negro	79	8	292.57	73	92.41	5	6.33	1	1.27	0	0
Mazamari	37	4	64.86	33	89.19	4	10.81	0	0	0	0
San Ramon	88	11	321.29	87	98.86	1	1.14	0	0	0	0
Pangoa	102	12	172.25	86	84.31	16	15.69	0	0	0	0
Rio Tambo	36	1	67.39	32	88.89	4	11.11	0	0	0	0
San Luis de Shuaro	61	8	847.22	60	98.36	1	1.64	0	0	0	0
Pichanaki	155	17	236.51	122	78.71	33	21.29	0	0.00	0	0
Viscatan del Ene	2	0	52.55	2	100.00	0	0.00	0	0	0	0
Coviriali	12	1	207.47	11	91.67	1	8.33	0	0	0	0
Llaylla	1	0	17.60	1	100	0	0.00	0	0	0	0
Vitoc	1	0	51.73	1	100	0	0	0	0	0	0
Pampa Hermosa	0	0	0.00	0	0	0	0	0	0	0	0
Dpto Junin	1057	117	228.59	957	90.5	98	9.3	2	0.2	1	0.1



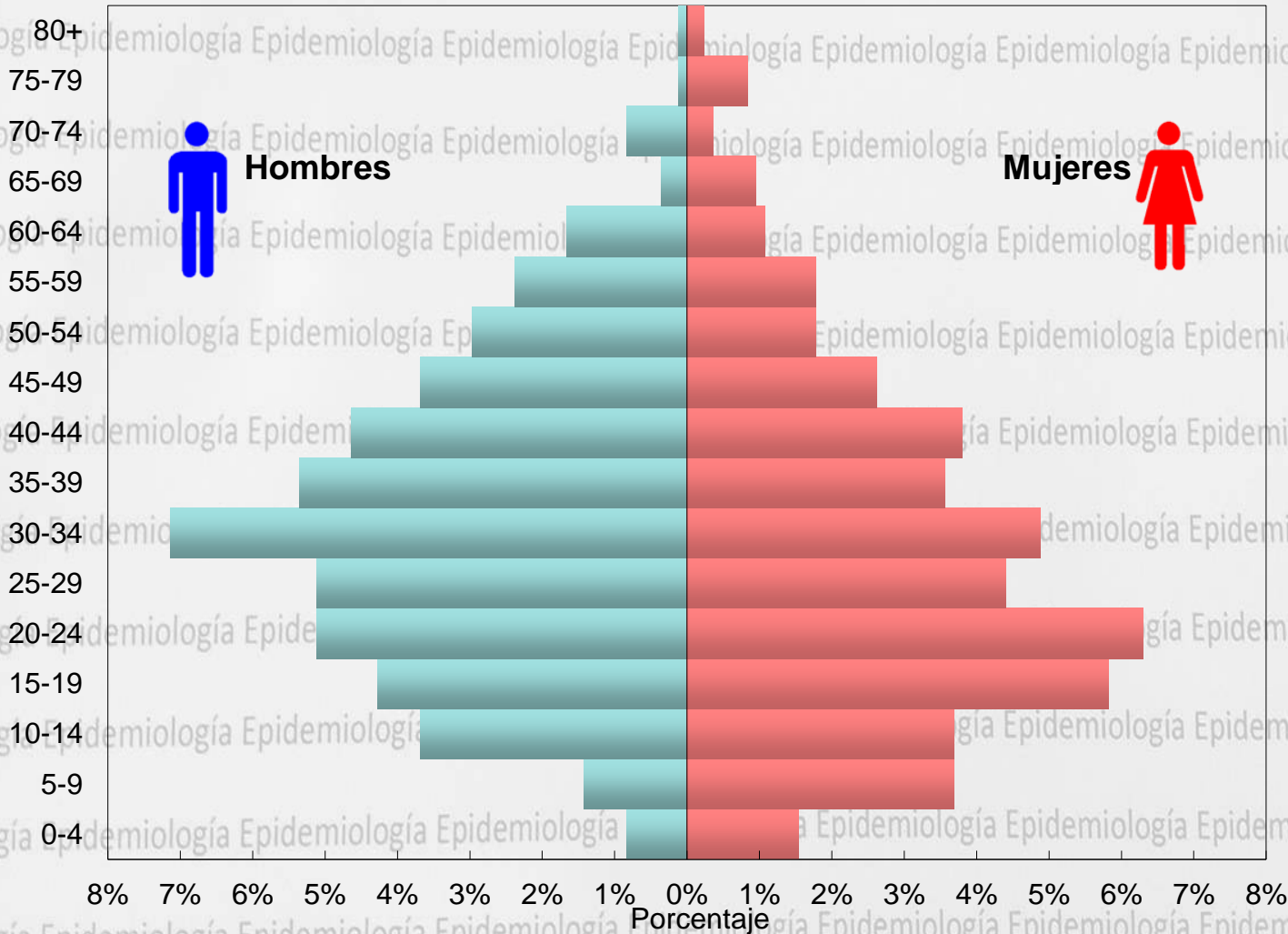
Casos de dengue según tipo de diagnóstico por distritos Junín 2021 (SE : 12)

Distritos	Casos acumulados a la SE 12	Casos SE 12 2021	Tipo de diagnóstico			
			Confirmado		Probable	
			Nro	%	Nro	%
Perene	318	35	271	85.22	47	14.78
Satipo	62	7	58	93.55	4	6.45
Chanchamayo	103	13	93	90.29	10	9.71
Rio Negro	79	8	71	89.87	8	10.13
Mazamari	37	4	33	89.19	4	10.81
San Ramon	88	11	80	90.91	8	9.09
Pangoa	102	12	102	100.00	0	0.00
Rio Tambo	36	1	35	97.22	1	2.78
San Luis de Shuaro	61	8	61	100.00	0	0.00
Pichanaki	155	17	119	76.77	36	23.23
Viscatan del Ene	2	0	2	100.00	0	0.00
Coviriali	12	1	12	100.00	0	0.00
Llaylla	1	0	1	100.00	0	0.00
Vitoc	1	0	1	100.00	0	0.00
Pampa Hermosa	0	0	0	0.00	0	0.00
Total general	1057	117	939	88.84	118	11.16



Casos de dengue según edad por genero Junín 2021 (SE: 12)

Edad

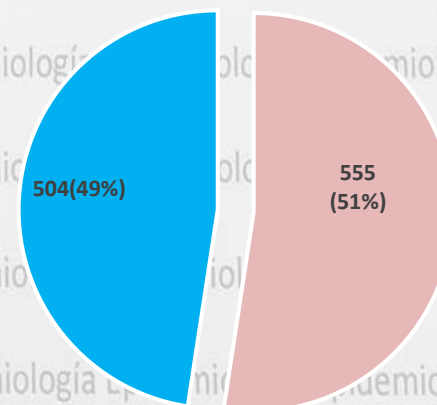


Fuente: Vigilancia epidemiológica Dirección de epidemiología DIRESA JUNIN



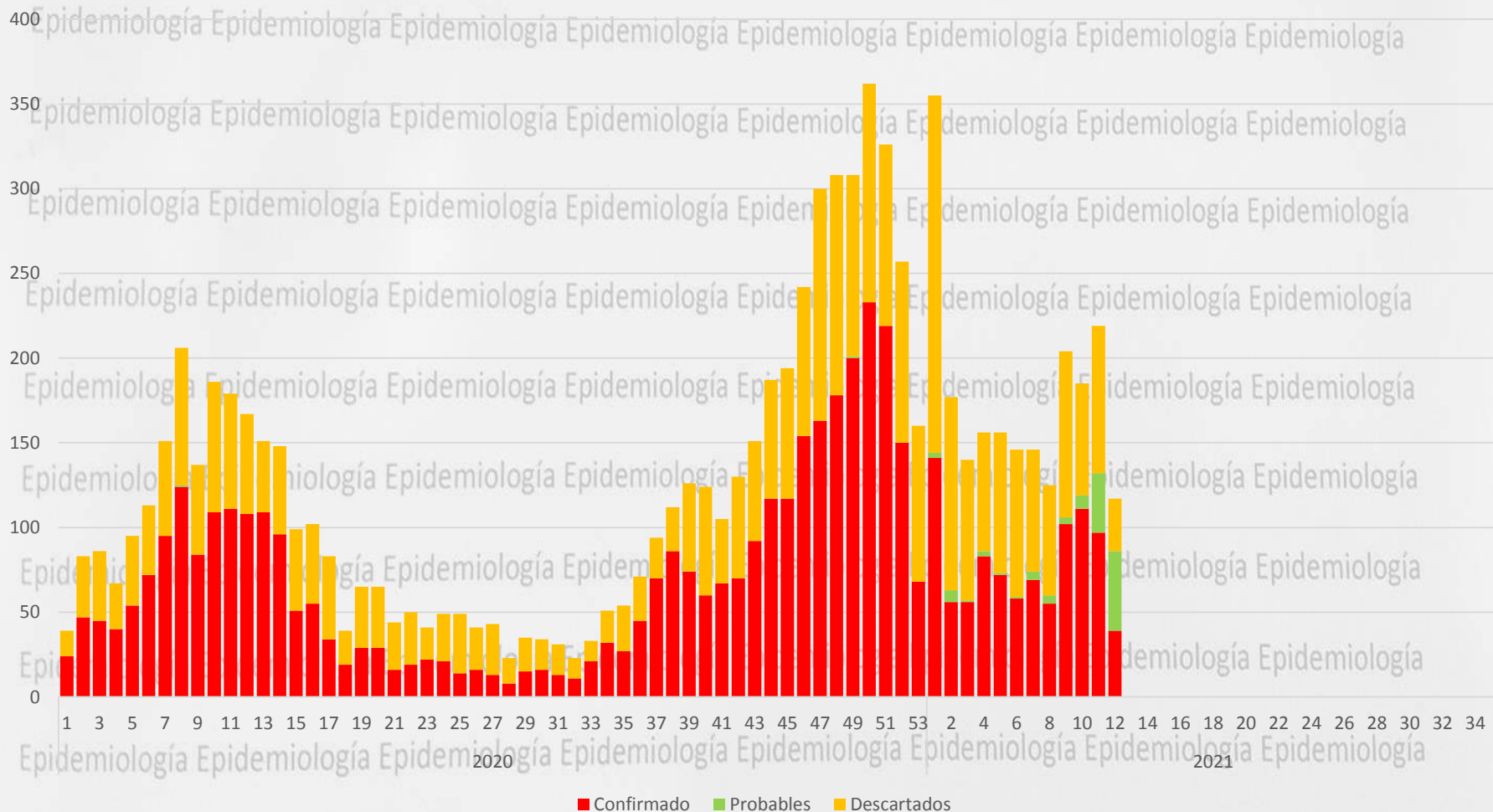
Casos por años según semanas epidemiológicas Junín 2021 (SE : 12)

Grupos de edad	Nro	%	TIA x 100 mil hab.
Niños(0-11 años)	152	14.35	51.03
Adolescentes (12-17 años)	137	12.94	92.26
Joven(18-29 años)	286	27.01	105.49
Adulto (30-59 años)	424	40.04	87.21
Adulto mayor (60+ años)	60	5.67	39.07
Dpto Junin	1059	100.00	



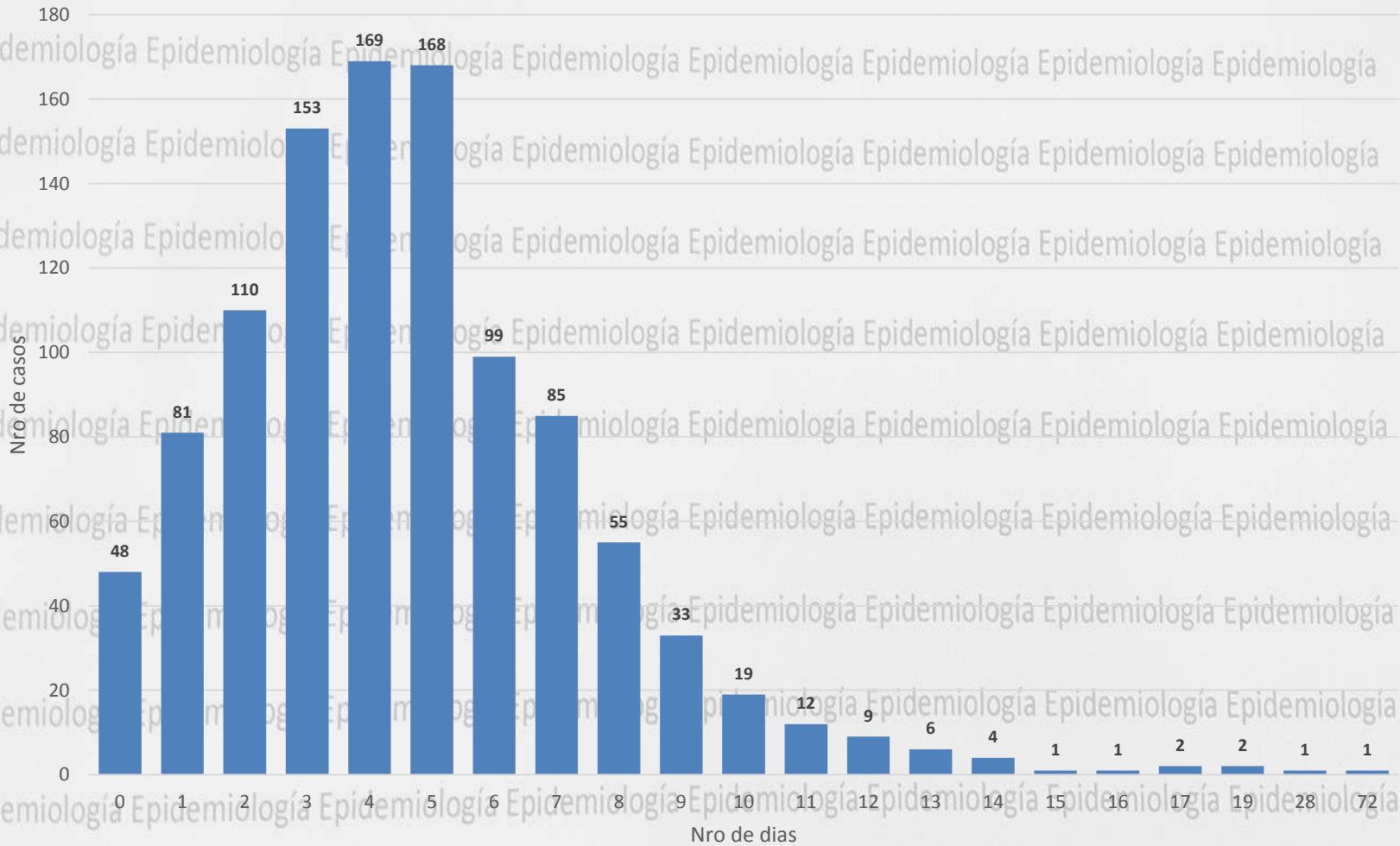


Casos de dengue por tipo de diagnostico según semanas epidemiológicas Junín 2020 - 2021 (SE : 12)





Casos de dengue por tipo de diagnostico según días de captación Junín 2020 - 2021 (SE : 12)





Casos de dengue por tipo de diagnostico según semanas epidemiológicas Junín 2020 - 2021 (SE : 12)

Distritos/dias	0	1	2	3	4	5	6	7	8	9	10	11	12	13	14	15	16	17	19	28	Grafico
Perene	1	9	36	52	58	59	31	40	12	12	4	1	1	2	0	0	0	0	0	0	
Satipo	4	1	5	11	11	10	6	3	1	2	1	2	1	1	1	0	1	0	1	0	
Chanchamayo	15	11	25	16	9	10	9	1	0	3	2	1	0	0	0	1	0	0	0	0	
San Ramon	3	11	11	7	13	15	13	4	7	4	0	0	0	0	0	0	0	0	0	0	
Pichanaqui	3	3	12	33	40	34	14	9	5	0	1	1	1	2	0	0	0	0	0	0	
Rio Negro	6	1	3	8	10	34	7	8	6	3	4	2	2	2	2	0	0	0	1	1	
Pangoa	4	3	3	6	12	16	12	14	15	7	2	4	1	0	1	0	0	2	0	0	
San Luis de Shuaro	3	36	6	10	4	1	0	0	1	0	0	0	0	0	0	0	0	0	0	0	
Mazamari	3	0	1	5	5	6	3	4	6	1	3	0	0	0	0	0	0	0	0	0	
Rio Tambo	6	5	8	1	4	3	3	1	0	1	2	1	1	0	0	0	0	0	0	0	
Vizcatan del Ene	0	0	0	1	1	0	0	0	0	0	0	0	0	0	0	0	0	0	0	0	
Coviriali	0	1	0	3	1	3	1	0	2	0	0	0	0	1	0	0	0	0	0	0	
Llaylla	0	0	0	0	0	0	0	0	0	0	0	0	0	0	0	0	0	0	0	0	
Vitoc	0	0	0	0	1	0	0	0	0	0	0	0	0	0	0	0	0	0	0	0	